

**VALSTYBĖS ĮMONĖ REGISTRŲ CENTRAS**

Lvivo g. 25-101, 09320 Vilnius, tel. (8 5) 2688 262, el. p. info@registrucentras.lt
Duomenys kaupiami ir saugomi Juridinių asmenų registre, kodas 124110246

NEKILNOJAMOJO TURTO REGISTRO DUOMENŲ BAZĖS IŠRAŠAS

2023-04-28 04:20:12

1. Nekilnojamojo turto registre įregistruotas turtas:

Registro Nr.: **44/1559646**
Registro tipas: **Žemės sklypas**
Sudarymo data: **2012-11-20**
Radviliškio r. sav., Šiaulėnų sen., Sodaikių k.

2. Nekilnojamieji daiktai:

2.1.

Žemės sklypas
Radviliškio r. sav., Šiaulėnų sen., Sodaikių k.
Unikalus daikto numeris: **4400-2492-4327**
Žemės sklypo kadastro numeris ir kadastro vietovės pavadinimas: **7101/0001:7 Acokavų k.v.**
Daikto pagrindinė naudojimo paskirtis: **Miškų ūkio**
Žemės sklypo naudojimo būdas: **Ūkinių miškų sklypai**
Žemės sklypo plotas: **4.7574 ha**
Miško žemės plotas: **4.6153 ha**
Miško plotas, įregistruotas Miškų valstybės kadastrė: **4.7573 ha**
Duomenų apie Miškų valstybės kadastrė įregistruotą miško plotą pateikimo data: **2021-04-02**
Vandens telkinių plotas: **0.1421 ha**
Nusausintos žemės plotas: **0.1421 ha**
Matavimų tipas: **Žemės sklypas suformuotas atliekant kadastrinius matavimus**
Indeksuota miško medynų vertė: **7190 Eur**
Miško medynų vertė: **1498 Eur**
Vidutinė rinkos vertė: **8254 Eur**
Vidutinės rinkos vertės nustatymo data: **2012-03-05**
Vidutinės rinkos vertės nustatymo būdas: **Masinis vertinimas**
Kadastro duomenų nustatymo data: **2012-01-16**

3. Daikto priklausiniai iš kito registro: įrašų nėra**4. Nuosavybė:**

4.1.

Nuosavybės teisė
Savininkas: **LIETUVOS RESPUBLIKA, a.k. 111105555**
Daiktas: **žemės sklypas Nr. 4400-2492-4327, aprašytas p. 2.1.**
Įregistravimo pagrindas: **2012-09-26 Nacionalinės žemės tarnybos teritorinio skyriaus vedėjo sprendimas Nr. 30SK-(14.30.110.)938**
Įrašas galioja: **Nuo 2012-11-22**

5. Valstybės ir savivaldybių žemės patikėjimo teisė:

5.1.

Valstybinės žemės patikėjimo teisė
Patikėtinis: **Nacionalinė žemės tarnyba prie Aplinkos ministerijos, a.k. 188704927**
Daiktas: **žemės sklypas Nr. 4400-2492-4327, aprašytas p. 2.1.**
Įregistravimo pagrindas: **2012-09-26 Nacionalinės žemės tarnybos teritorinio skyriaus vedėjo sprendimas Nr. 30SK-(14.30.110.)938**
Įrašas galioja: **Nuo 2012-11-22**

6. Kitos daiktinės teisės : įrašų nėra**7. Juridiniai faktai: įrašų nėra****8. Žymos:**

8.1.

Teritorija, kurioje taikomos SŽNS, neįregistruota Nekilnojamojo turto registre: melioruotos žemės ir melioracijos statinių apsaugos zonos (VI skyrius, antrasis skirsnis)
Daiktas: **žemės sklypas Nr. 4400-2492-4327, aprašytas p. 2.1.**
Įregistravimo pagrindas: **2019-06-06 Lietuvos Respublikos specialiųjų žemės naudojimo sąlygų įstatymas Nr. XIII-2166**
2019-12-19 Lietuvos Respublikos žemės ūkio ministro įsakymas Nr. 3D-711
Plotas: **0.1421 ha**
Įrašas galioja: **Nuo 2023-01-01**

8.2.

Teritorija, kurioje taikomos SŽNS, neįregistruota Nekilnojamojo turto registre: miško žemė (VI skyrius, trečiasis skirsnis)
Daiktas: **žemės sklypas Nr. 4400-2492-4327, aprašytas p. 2.1.**
Įregistravimo pagrindas: **2019-06-06 Lietuvos Respublikos specialiųjų žemės naudojimo sąlygų įstatymas Nr. XIII-2166**
2019-12-19 Lietuvos Respublikos žemės ūkio ministro įsakymas Nr. 3D-711
Plotas: **4.6153 ha**
Įrašas galioja: **Nuo 2023-01-01**

9. Teritorijos, kuriose taikomos SŽNS, įrašytos į NTK kadastro duomenų byloje įrašytų duomenų pagrindu: įrašų nėra

10. Daikto registravimas ir kadastro žymos:

10.1.

Kadastrinius matavimus atliko (kadastro žyma)

Valstybės įmonė Valstybinių miškų urėdija, a.k. 132340880

Daiktas: žemės sklypas Nr. 4400-2492-4327, aprašytas p. 2.1.

Įregistravimo pagrindas: 2011-04-28 Kvalifikacijos pažymėjimas Nr. 2M-M-1234

2012-07-16 Nekilnojamojo daikto kadastro duomenų byla

Įrašas galioja: Nuo 2012-11-21

10.2.

Suformuotas naujas (daikto registravimas)

Daiktas: žemės sklypas Nr. 4400-2492-4327, aprašytas p. 2.1.

Įregistravimo pagrindas: 2012-09-26 Nacionalinės žemės tarnybos teritorinio skyriaus vedėjo sprendimas

Nr. 30SK-(14.30.110.)938

Įrašas galioja: Nuo 2012-11-21

11. Duomenys apie įregistruotas teritorijas, kuriose taikomos specialiosios žemės naudojimo sąlygos: įrašų nėra

12. Registro pastabos ir nuorodos: įrašų nėra

13. Kita informacija: įrašų nėra

14. Informacija apie duomenų sandoriui tikslinimą: įrašų nėra

Dokumentą atspausdino

VIKTORAS KARAŠAUSKIS

**VALSTYBĖS ĮMONĖ REGISTRŲ CENTRAS**

Lvivo g. 25-101, 09320 Vilnius, tel. (8 5) 2688 262, el. p. info@registrucentras.lt
Duomenys kaupiami ir saugomi Juridinių asmenų registre, kodas 124110246

NEKILNOJAMOJO TURTO REGISTRO DUOMENŲ BAZĖS IŠRAŠAS

2023-04-28 04:21:14

1. Nekilnojamojo turto registre įregistruotas turtas:

Registro Nr.: **44/1559661**
Registro tipas: **Žemės sklypas**
Sudarymo data: **2012-11-20**
Teritorija: **Radviliškio r. sav., Radviliškio r. sav. teritorija**

2. Nekilnojamieji daiktai:

2.1. **Žemės sklypas**
Unikalus daikto numeris: **4400-2492-4505**
Žemės sklypo kadastro numeris ir kadastro vietovės pavadinimas: **7101/0001:9 Acokavų k.v.**
Daikto pagrindinė naudojimo paskirtis: **Miškų ūkio**
Žemės sklypo naudojimo būdas: **Ūkinių miškų sklypai**
Žemės sklypo plotas: **1.5883 ha**
Miško žemės plotas: **1.2239 ha**
Miško plotas, įregistruotas Miškų valstybės kadastrė: **1.5883 ha**
Duomenų apie Miškų valstybės kadastrė įregistruotą miško plotą pateikimo data: **2020-12-19**
Vandens telkinių plotas: **0.0582 ha**
Kitos žemės plotas: **0.3062 ha**
Nusausintos žemės plotas: **0.0582 ha**
Matavimų tipas: **Žemės sklypas suformuotas atliekant kadastrinius matavimus**
Indeksuota miško medynų vertė: **1013 Eur**
Miško medynų vertė: **211 Eur**
Vidutinė rinkos vertė: **1390 Eur**
Vidutinės rinkos vertės nustatymo data: **2012-02-07**
Vidutinės rinkos vertės nustatymo būdas: **Masinis vertinimas**
Kadastro duomenų nustatymo data: **2012-01-16**

3. Daikto priklausiniai iš kito registro: įrašų nėra**4. Nuosavybė:**

4.1. **Nuosavybės teisė**
Savininkas: **LIETUVOS RESPUBLIKA, a.k. 111105555**
Daiktas: **žemės sklypas Nr. 4400-2492-4505, aprašytas p. 2.1.**
Įregistravimo pagrindas: **2012-09-26 Nacionalinės žemės tarnybos teritorinio skyriaus vedėjo sprendimas Nr. 30SK-(14.30.110.)940**
Įrašas galioja: **Nuo 2012-11-22**

5. Valstybės ir savivaldybių žemės patikėjimo teisė:

5.1. **Valstybinės žemės patikėjimo teisė**
Patikėtinis: **Nacionalinė žemės tarnyba prie Aplinkos ministerijos, a.k. 188704927**
Daiktas: **žemės sklypas Nr. 4400-2492-4505, aprašytas p. 2.1.**
Įregistravimo pagrindas: **2012-09-26 Nacionalinės žemės tarnybos teritorinio skyriaus vedėjo sprendimas Nr. 30SK-(14.30.110.)940**
Įrašas galioja: **Nuo 2012-11-22**

6. Kitos daiktinės teisės : įrašų nėra**7. Juridiniai faktai: įrašų nėra****8. Žymos:**

8.1. **Teritorija, kurioje taikomos SŽNS, neįregistruota Nekilnojamojo turto registre: melioruotos žemės ir melioracijos statinių apsaugos zonos (VI skyrius, antrasis skirsnis)**
Daiktas: **žemės sklypas Nr. 4400-2492-4505, aprašytas p. 2.1.**
Įregistravimo pagrindas: **2019-06-06 Lietuvos Respublikos specialiųjų žemės naudojimo sąlygų įstatymas Nr. XIII-2166**
2019-12-19 Lietuvos Respublikos žemės ūkio ministro įsakymas Nr. 3D-711
Plotas: **0.0582 ha**
Įrašas galioja: **Nuo 2023-01-01**

8.2. **Teritorija, kurioje taikomos SŽNS, neįregistruota Nekilnojamojo turto registre: miško žemė (VI skyrius, trečiasis skirsnis)**
Daiktas: **žemės sklypas Nr. 4400-2492-4505, aprašytas p. 2.1.**
Įregistravimo pagrindas: **2019-06-06 Lietuvos Respublikos specialiųjų žemės naudojimo sąlygų įstatymas Nr. XIII-2166**
2019-12-19 Lietuvos Respublikos žemės ūkio ministro įsakymas Nr. 3D-711
Plotas: **1.2239 ha**
Įrašas galioja: **Nuo 2023-01-01**

8.3. Teritorija, kurioje taikomos SŽNS, neįregistruota Nekilnojamojo turto registre: elektros tinklų apsaugos zonos (III skyrius, ketvirtasis skirsnis)
Daiktas: žemės sklypas Nr. 4400-2492-4505, aprašytas p. 2.1.
Įregistravimo pagrindas: 2019-06-06 Lietuvos Respublikos specialiųjų žemės naudojimo sąlygų įstatymas Nr. XIII-2166
2019-12-19 Lietuvos Respublikos žemės ūkio ministro įsakymas Nr. 3D-711
Plotas: 0.1053 ha
Įrašas galioja: Nuo 2023-01-01

8.4. Teritorija, kurioje taikomos SŽNS, neįregistruota Nekilnojamojo turto registre: kelių apsaugos zonos (III skyrius, antrasis skirsnis)
Daiktas: žemės sklypas Nr. 4400-2492-4505, aprašytas p. 2.1.
Įregistravimo pagrindas: 2019-06-06 Lietuvos Respublikos specialiųjų žemės naudojimo sąlygų įstatymas Nr. XIII-2166
2019-12-19 Lietuvos Respublikos žemės ūkio ministro įsakymas Nr. 3D-711
Plotas: 0.298 ha
Įrašas galioja: Nuo 2023-01-01

9. Teritorijos, kuriose taikomos SŽNS, įrašytos į NTK kadastro duomenų byloje įrašytų duomenų pagrindu: įrašų nėra

10. Daikto registravimas ir kadastro žymos:

10.1. Kadastrinius matavimus atliko (kadastro žyma)
Valstybės įmonė Valstybinių miškų urėdija, a.k. 132340880
Daiktas: žemės sklypas Nr. 4400-2492-4505, aprašytas p. 2.1.
Įregistravimo pagrindas: 2011-06-16 Kvalifikacijos pažymėjimas Nr. 2M-M-1640
2012-02-07 Nekilnojamojo daikto kadastro duomenų byla
Įrašas galioja: Nuo 2012-11-21

10.2. Suformuotas naujas (daikto registravimas)
Daiktas: žemės sklypas Nr. 4400-2492-4505, aprašytas p. 2.1.
Įregistravimo pagrindas: 2012-09-26 Nacionalinės žemės tarnybos teritorinio skyriaus vedėjo sprendimas Nr. 30SK-(14.30.110.)940
Įrašas galioja: Nuo 2012-11-21

11. Duomenys apie įregistruotas teritorijas, kuriose taikomos specialiosios žemės naudojimo sąlygos:

11.1. Teritorijos pavadinimas: Elektros tinklų apsaugos zonos (III skyrius, ketvirtasis skirsnis)
Teritorijos unikalūs numeris: 100211526
Įregistravimo pagrindas: Lietuvos Respublikos energetikos ministerija; 2021-12-21 Įsakymas dėl Radviliškio elektros tinklų teritorijų plano patvirtinimo Nr. 1-364
Įregistravimo data: 2022-01-20
Žemės sklypo plotas, patenkantis į Teritoriją: 5558 kv. m, nuo 2023-01-05

12. Registro pastabos ir nuorodos: įrašų nėra

13. Kita informacija: įrašų nėra

14. Informacija apie duomenų sandoriui tikslinimą: įrašų nėra

Dokumentą atspausdino

VIKTORAS KARAŠAUSKIS

**VALSTYBĖS ĮMONĖ REGISTRŲ CENTRAS**

Lvivo g. 25-101, 09320 Vilnius, tel. (8 5) 2688 262, el. p. info@registrucentras.lt
Duomenys kaupiami ir saugomi Juridinių asmenų registre, kodas 124110246

NEKILNOJAMOJO TURTO REGISTRO DUOMENŲ BAZĖS IŠRAŠAS

2023-04-28 04:21:54

1. Nekilnojamojo turto registre įregistruotas turtas:

Registro Nr.: **44/1559691**
Registro tipas: **Žemės sklypas**
Sudarymo data: **2012-11-20**
Radviliškio r. sav., Šiaulėnų sen., Sodaikių k.

2. Nekilnojamieji daiktai:

2.1. **Žemės sklypas**
Radviliškio r. sav., Šiaulėnų sen., Sodaikių k.
Unikalus daikto numeris: **4400-2492-6554**
Žemės sklypo kadastro numeris ir kadastro vietovės pavadinimas: **7101/0001:10 Acokavų k.v.**
Daikto pagrindinė naudojimo paskirtis: **Miškų ūkio**
Žemės sklypo naudojimo būdas: **Ūkinių miškų sklypai**
Žemės sklypo plotas: **6.3138 ha**
Miško žemės plotas: **6.0338 ha**
Miško plotas, įregistruotas Miškų valstybės kadastre: **6.3137 ha**
Duomenų apie Miškų valstybės kadastrę įregistruotą miško plotą pateikimo data: **2021-04-02**
Vandens telkinių plotas: **0.2800 ha**
Nusausintos žemės plotas: **0.2800 ha**
Matavimų tipas: **Žemės sklypas suformuotas atliekant kadastrinius matavimus**
Indeksuota miško medynų vertė: **7200 Eur**
Miško medynų vertė: **1500 Eur**
Vidutinė rinkos vertė: **8747 Eur**
Vidutinės rinkos vertės nustatymo data: **2012-03-06**
Vidutinės rinkos vertės nustatymo būdas: **Masinis vertinimas**
Kadastro duomenų nustatymo data: **2012-01-16**

3. Daikto priklausiniai iš kito registro: įrašų nėra**4. Nuosavybė:**

4.1. **Nuosavybės teisė**
Savininkas: **LIETUVOS RESPUBLIKA, a.k. 111105555**
Daiktas: **žemės sklypas Nr. 4400-2492-6554, aprašytas p. 2.1.**
Įregistravimo pagrindas: **2012-09-26 Nacionalinės žemės tarnybos teritorinio skyriaus vedėjo sprendimas Nr. 30SK-(14.30.110.)937**
Įrašas galioja: **Nuo 2012-11-22**

5. Valstybės ir savivaldybių žemės patikėjimo teisė:

5.1. **Valstybinės žemės patikėjimo teisė**
Patikėtinis: **Nacionalinė žemės tarnyba prie Aplinkos ministerijos, a.k. 188704927**
Daiktas: **žemės sklypas Nr. 4400-2492-6554, aprašytas p. 2.1.**
Įregistravimo pagrindas: **2012-09-26 Nacionalinės žemės tarnybos teritorinio skyriaus vedėjo sprendimas Nr. 30SK-(14.30.110.)937**
Įrašas galioja: **Nuo 2012-11-22**

6. Kitos daiktinės teisės : įrašų nėra**7. Juridiniai faktai: įrašų nėra****8. Žymos:**

8.1. **Teritorija, kurioje taikomos SŽNS, neįregistruota Nekilnojamojo turto registre: melioruotos žemės ir melioracijos statinių apsaugos zonos (VI skyrius, antrasis skirsnis)**
Daiktas: **žemės sklypas Nr. 4400-2492-6554, aprašytas p. 2.1.**
Įregistravimo pagrindas: **2019-06-06 Lietuvos Respublikos specialiųjų žemės naudojimo sąlygų įstatymas Nr. XIII-2166**
2019-12-19 Lietuvos Respublikos žemės ūkio ministro įsakymas Nr. 3D-711
Plotas: **0.28 ha**
Įrašas galioja: **Nuo 2023-01-01**

8.2. **Teritorija, kurioje taikomos SŽNS, neįregistruota Nekilnojamojo turto registre: paviršinių vandens telkinių pakrantės apsaugos juostos (VI skyrius, aštuntasis skirsnis)**
Daiktas: **žemės sklypas Nr. 4400-2492-6554, aprašytas p. 2.1.**
Įregistravimo pagrindas: **2019-06-06 Lietuvos Respublikos specialiųjų žemės naudojimo sąlygų įstatymas Nr. XIII-2166**
2019-12-19 Lietuvos Respublikos žemės ūkio ministro įsakymas Nr. 3D-711
Plotas: **1.6144 ha**
Įrašas galioja: **Nuo 2023-01-01**

8.3. Teritorija, kurioje taikomos SŽNS, neįregistruota Nekilnojamojo turto registre: paviršinių vandens telkinių apsaugos zonos (VI skyrius, septintasis skirsnis)
Daiktas: žemės sklypas Nr. 4400-2492-6554, aprašytas p. 2.1.
Įregistravimo pagrindas: 2019-06-06 Lietuvos Respublikos specialiųjų žemės naudojimo sąlygų įstatymas Nr. XIII-2166
2019-12-19 Lietuvos Respublikos žemės ūkio ministro įsakymas Nr. 3D-711
Plotas: 1.6144 ha
Įrašas galioja: Nuo 2023-01-01

8.4. Teritorija, kurioje taikomos SŽNS, neįregistruota Nekilnojamojo turto registre: miško žemė (VI skyrius, trečiasis skirsnis)
Daiktas: žemės sklypas Nr. 4400-2492-6554, aprašytas p. 2.1.
Įregistravimo pagrindas: 2019-06-06 Lietuvos Respublikos specialiųjų žemės naudojimo sąlygų įstatymas Nr. XIII-2166
2019-12-19 Lietuvos Respublikos žemės ūkio ministro įsakymas Nr. 3D-711
Plotas: 6.0338 ha
Įrašas galioja: Nuo 2023-01-01

9. Teritorijos, kuriose taikomos SŽNS, įrašytos į NTK kadastro duomenų byloje įrašytų duomenų pagrindu: įrašų nėra

10. Daikto registravimas ir kadastro žymos:

10.1. Kadastrinius matavimus atliko (kadastro žyma)
Valstybės įmonė Valstybinių miškų urėdija, a.k. 132340880
Daiktas: žemės sklypas Nr. 4400-2492-6554, aprašytas p. 2.1.
Įregistravimo pagrindas: 2011-04-28 Kvalifikacijos pažymėjimas Nr. 2M-M-1234
2012-07-16 Nekilnojamojo daikto kadastro duomenų byla
Įrašas galioja: Nuo 2012-11-21

10.2. Suformuotas naujas (daikto registravimas)
Daiktas: žemės sklypas Nr. 4400-2492-6554, aprašytas p. 2.1.
Įregistravimo pagrindas: 2012-09-26 Nacionalinės žemės tarnybos teritorinio skyriaus vedėjo sprendimas Nr. 30SK-(14.30.110.)937
Įrašas galioja: Nuo 2012-11-21

11. Duomenys apie įregistruotas teritorijas, kuriose taikomos specialiosios žemės naudojimo sąlygos: įrašų nėra

12. Registro pastabos ir nuorodos: įrašų nėra

13. Kita informacija: įrašų nėra

14. Informacija apie duomenų sandoriui tikslinimą: įrašų nėra

Dokumentą atspausdino

VIKTORAS KARAŠAUSKIS

**VALSTYBĖS ĮMONĖ REGISTRŲ CENTRAS**

Lvivo g. 25-101, 09320 Vilnius, tel. (8 5) 2688 262, el. p. info@registrucentras.lt
Duomenys kaupiami ir saugomi Juridinių asmenų registre, kodas 124110246

NEKILNOJAMOJO TURTO REGISTRO DUOMENŲ BAZĖS IŠRAŠAS

2023-04-28 04:22:34

1. Nekilnojamojo turto registre įregistruotas turtas:

Registro Nr.: **44/1573907**
Registro tipas: **Žemės sklypas**
Sudarymo data: **2013-01-11**
Radviliškio r. sav., Šiaulėnų sen., Gražvydų vs.

2. Nekilnojamieji daiktai:

2.1.

Žemės sklypas
Radviliškio r. sav., Šiaulėnų sen., Gražvydų vs.
Unikalus daikto numeris: **4400-2545-4488**
Žemės sklypo kadastro numeris ir kadastro vietovės pavadinimas: **7101/0001:11 Acokavų k.v.**
Daikto pagrindinė naudojimo paskirtis: **Miškų ūkio**
Žemės sklypo naudojimo būdas: **Ūkinių miškų sklypai**
Žemės sklypo plotas: **2.7489 ha**
Miško žemės plotas: **2.7056 ha**
Miško plotas, įregistruotas Miškų valstybės kadastrė: **2.7489 ha**
Duomenų apie Miškų valstybės kadastrę įregistruotą miško plotą pateikimo data: **2020-12-19**
Vandens telkinių plotas: **0.0433 ha**
Nusausintos žemės plotas: **0.0433 ha**
Žemės ūkio naudmenų našumo balas: **46.9**
Matavimų tipas: **Žemės sklypas suformuotas atliekant kadastrinius matavimus**
Indeksuota miško medynų vertė: **2203 Eur**
Miško medynų vertė: **459 Eur**
Vidutinė rinkos vertė: **2809 Eur**
Vidutinės rinkos vertės nustatymo data: **2012-03-06**
Vidutinės rinkos vertės nustatymo būdas: **Masinis vertinimas**
Kadastro duomenų nustatymo data: **2012-01-16**

3. Daikto priklausiniai iš kito registro: įrašų nėra**4. Nuosavybė:**

4.1.

Nuosavybės teisė
Savininkas: **LIETUVOS RESPUBLIKA, a.k. 111105555**
Daiktas: **žemės sklypas Nr. 4400-2545-4488, aprašytas p. 2.1.**
Įregistravimo pagrindas: **2012-12-13 Nacionalinės žemės tarnybos teritorinio skyriaus vedėjo sprendimas Nr. 30SK-(14.30.110)1295**
Įrašas galioja: **Nuo 2013-01-15**

5. Valstybės ir savivaldybių žemės patikėjimo teisė:

5.1.

Valstybinės žemės patikėjimo teisė
Patikėtinis: **Nacionalinė žemės tarnyba prie Aplinkos ministerijos, a.k. 188704927**
Daiktas: **žemės sklypas Nr. 4400-2545-4488, aprašytas p. 2.1.**
Įregistravimo pagrindas: **2012-12-13 Nacionalinės žemės tarnybos teritorinio skyriaus vedėjo sprendimas Nr. 30SK-(14.30.110)1295**
Įrašas galioja: **Nuo 2013-01-15**

6. Kitos daiktinės teisės : įrašų nėra**7. Juridiniai faktai: įrašų nėra****8. Žymos:**

8.1.

Teritorija, kurioje taikomos SŽNS, neįregistruota Nekilnojamojo turto registre:
melioruotos žemės ir melioracijos statinių apsaugos zonos (VI skyrius, antrasis skirsnis)
Daiktas: **žemės sklypas Nr. 4400-2545-4488, aprašytas p. 2.1.**
Įregistravimo pagrindas: **2019-06-06 Lietuvos Respublikos specialiųjų žemės naudojimo sąlygų įstatymas Nr. XIII-2166**
2019-12-19 Lietuvos Respublikos žemės ūkio ministro įsakymas Nr. 3D-711
Plotas: **0.0433 ha**
Įrašas galioja: **Nuo 2023-01-01**

8.2.

Teritorija, kurioje taikomos SŽNS, neįregistruota Nekilnojamojo turto registre: miško žemė (VI skyrius, trečiasis skirsnis)
Daiktas: **žemės sklypas Nr. 4400-2545-4488, aprašytas p. 2.1.**
Įregistravimo pagrindas: **2019-06-06 Lietuvos Respublikos specialiųjų žemės naudojimo sąlygų įstatymas Nr. XIII-2166**
2019-12-19 Lietuvos Respublikos žemės ūkio ministro įsakymas Nr. 3D-711
Plotas: **2.7056 ha**

Irašas galioja: **Nuo 2023-01-01**

8.3.

Teritorija, kurioje taikomos SŽNS, neįregistruota Nekilnojamojo turto registre: elektros tinklų apsaugos zonos (III skyrius, ketvirtasis skirsnis)

Daiktas: žemės sklypas Nr. 4400-2545-4488, aprašytas p. 2.1.

Iregistravimo pagrindas: 2019-06-06 Lietuvos Respublikos specialiųjų žemės naudojimo sąlygų įstatymas Nr. XIII-2166

2019-12-19 Lietuvos Respublikos žemės ūkio ministro įsakymas Nr. 3D-711

Plotas: 0.0638 ha

Irašas galioja: Nuo 2023-01-01

9. Teritorijos, kuriose taikomos SŽNS, įrašytos į NTK kadastro duomenų byloje įrašytų duomenų pagrindu: įrašų nėra

10. Daikto registravimas ir kadastro žymos:

10.1.

Kadastrinius matavimus atliko (kadastro žyma)

Valstybės įmonė Valstybinių miškų urėdija, a.k. 132340880

Daiktas: žemės sklypas Nr. 4400-2545-4488, aprašytas p. 2.1.

Iregistravimo pagrindas: 2011-04-28 Kvalifikacijos pažymėjimas Nr. 2M-M-1234

2012-01-16 Nekilnojamojo daikto kadastro duomenų byla

Irašas galioja: Nuo 2013-01-11

10.2.

Suformuotas naujas (daikto registravimas)

Daiktas: žemės sklypas Nr. 4400-2545-4488, aprašytas p. 2.1.

Iregistravimo pagrindas: 2012-12-13 Nacionalinės žemės tarnybos teritorinio skyriaus vedėjo sprendimas Nr. 30SK-(14.30.110)1295

Irašas galioja: Nuo 2013-01-11

11. Duomenys apie įregistruotas teritorijas, kuriose taikomos specialiosios žemės naudojimo sąlygos:

11.1.

Teritorijos pavadinimas: Elektros tinklų apsaugos zonos (III skyrius, ketvirtasis skirsnis)

Teritorijos unikalus numeris: 100211526

Iregistravimo pagrindas: Lietuvos Respublikos energetikos ministerija; 2021-12-21 Įsakymas dėl Radviliškio elektros tinklų teritorijų plano patvirtinimo Nr. 1-364

Iregistravimo data: 2022-01-20

Žemės sklypo plotas, patenkantis į Teritoriją: 637 kv. m, nuo 2023-01-05

12. Registro pastabos ir nuorodos: įrašų nėra

13. Kita informacija: įrašų nėra

14. Informacija apie duomenų sandoriui tikslinimą: įrašų nėra

Dokumentą atspausdino

VIKTORAS KARAŠAUSKIS

**VALSTYBĖS ĮMONĖ REGISTRŲ CENTRAS**

Lvivo g. 25-101, 09320 Vilnius, tel. (8 5) 2688 262, el. p. info@registrucentras.lt
Duomenys kaupiami ir saugomi Juridinių asmenų registre, kodas 124110246

NEKILNOJAMOJO TURTO REGISTRO DUOMENŲ BAZĖS IŠRAŠAS

2023-04-28 04:23:40

1. Nekilnojamojo turto registre įregistruotas turtas:

Registro Nr.: **44/1559684**
Registro tipas: **Žemės sklypas**
Sudarymo data: **2012-11-20**
Radviliškio r. sav., Šiaulėnų sen., Sklioriškių k.

2. Nekilnojamieji daiktai:

2.1. **Žemės sklypas**
Radviliškio r. sav., Šiaulėnų sen., Sklioriškių k.
Unikalus daikto numeris: **4400-2492-6154**
Žemės sklypo kadastro numeris ir kadastro vietovės pavadinimas: **7101/0008:14 Acokavų k.v.**
Daikto pagrindinė naudojimo paskirtis: **Miškų ūkio**
Žemės sklypo naudojimo būdas: **Ūkinių miškų sklypai**
Žemės sklypo plotas: **13.3647 ha**
Miško žemės plotas: **13.0405 ha**
Miško plotas, įregistruotas Miškų valstybės kadastrė: **13.3647 ha**
Duomenų apie Miškų valstybės kadastrė įregistruotą miško plotą pateikimo data: **2020-12-19**
Vandens telkinių plotas: **0.0979 ha**
Kitos žemės plotas: **0.2263 ha**
Nusausintos žemės plotas: **0.0979 ha**
Matavimų tipas: **Žemės sklypas suformuotas atliekant kadastrinius matavimus**
Indeksuota miško medynų vertė: **10771 Eur**
Miško medynų vertė: **2244 Eur**
Vidutinė rinkos vertė: **14336 Eur**
Vidutinės rinkos vertės nustatymo data: **2013-01-31**
Vidutinės rinkos vertės nustatymo būdas: **Masinis vertinimas**
Kadastro duomenų nustatymo data: **2012-01-16**

3. Daikto priklausiniai iš kito registro: įrašų nėra**4. Nuosavybė:**

4.1. **Nuosavybės teisė**
Savininkas: **LIETUVOS RESPUBLIKA, a.k. 111105555**
Daiktas: **žemės sklypas Nr. 4400-2492-6154, aprašytas p. 2.1.**
Įregistravimo pagrindas: **2012-09-26 Nacionalinės žemės tarnybos teritorinio skyriaus vedėjo sprendimas Nr. 30SK-(14.30.110.)-941**
2014-01-08 Nacionalinės žemės tarnybos teritorinio skyriaus vedėjo įsakymas Nr. 30VJ-(14.30.2.)-28
Įrašas galioja: **Nuo 2014-01-27**

5. Valstybės ir savivaldybių žemės patikėjimo teisė:

5.1. **Valstybinės žemės patikėjimo teisė**
Patikėtinis: **Nacionalinė žemės tarnyba prie Aplinkos ministerijos, a.k. 188704927**
Daiktas: **žemės sklypas Nr. 4400-2492-6154, aprašytas p. 2.1.**
Įregistravimo pagrindas: **2012-09-26 Nacionalinės žemės tarnybos teritorinio skyriaus vedėjo sprendimas Nr. 30SK-(14.30.110.)-941**
2014-01-08 Nacionalinės žemės tarnybos teritorinio skyriaus vedėjo įsakymas Nr. 30VJ-(14.30.2.)-28
Įrašas galioja: **Nuo 2014-01-27**

6. Kitos daiktinės teisės : įrašų nėra**7. Juridiniai faktai: įrašų nėra****8. Žymos:**

8.1. **Teritorija, kurioje taikomos SŽNS, neįregistruota Nekilnojamojo turto registre: elektros tinklų apsaugos zonos (III skyrius, ketvirtasis skirsnis)**
Daiktas: **žemės sklypas Nr. 4400-2492-6154, aprašytas p. 2.1.**
Įregistravimo pagrindas: **2019-06-06 Lietuvos Respublikos specialiųjų žemės naudojimo sąlygų įstatymas Nr. XIII-2166**
2019-12-19 Lietuvos Respublikos žemės ūkio ministro įsakymas Nr. 3D-711
Plotas: **0.3526 ha**
Įrašas galioja: **Nuo 2023-01-01**

8.2. **Teritorija, kurioje taikomos SŽNS, neįregistruota Nekilnojamojo turto registre: miško žemė (VI skyrius, trečiasis skirsnis)**
Daiktas: **žemės sklypas Nr. 4400-2492-6154, aprašytas p. 2.1.**

Įregistravimo pagrindas: **2019-06-06 Lietuvos Respublikos specialiųjų žemės naudojimo sąlygų įstatymas Nr. XIII-2166**

2019-12-19 Lietuvos Respublikos žemės ūkio ministro įsakymas Nr. 3D-711

Plotas: **13.0405 ha**

Įrašas galioja: **Nuo 2023-01-01**

8.3.

Teritorija, kurioje taikomos SŽNS, neįregistruota Nekilnojamojo turto registre: melioruotos žemės ir melioracijos statinių apsaugos zonos (VI skyrius, antrasis skirsnis)

Daiktas: **žemės sklypas Nr. 4400-2492-6154, aprašytas p. 2.1.**

Įregistravimo pagrindas: **2019-06-06 Lietuvos Respublikos specialiųjų žemės naudojimo sąlygų įstatymas Nr. XIII-2166**

2019-12-19 Lietuvos Respublikos žemės ūkio ministro įsakymas Nr. 3D-711

Plotas: **0.0979 ha**

Įrašas galioja: **Nuo 2023-01-01**

9. Teritorijos, kuriose taikomos SŽNS, įrašytos į NTK kadastro duomenų byloje įrašytų duomenų pagrindu: įrašų nėra

10. Daikto registravimas ir kadastro žymos:

10.1.

Kadastrinius matavimus atliko (kadastro žyma)

Valstybės įmonė Valstybinių miškų urėdija, a.k. 132340880

Daiktas: **žemės sklypas Nr. 4400-2492-6154, aprašytas p. 2.1.**

Įregistravimo pagrindas: **2011-06-16 Kvalifikacijos pažymėjimas Nr. 2M-M-1640**

2013-01-31 Nekilnojamojo daikto kadastro duomenų byla

Įrašas galioja: **Nuo 2014-01-23**

10.2.

Suformuotas naujas (daikto registravimas)

Daiktas: **žemės sklypas Nr. 4400-2492-6154, aprašytas p. 2.1.**

Įregistravimo pagrindas: **2012-09-26 Nacionalinės žemės tarnybos teritorinio skyriaus vedėjo sprendimas Nr. 30SK-(14.30.110.)-941**

2014-01-08 Nacionalinės žemės tarnybos teritorinio skyriaus vedėjo įsakymas Nr. 30VJ-(14.30.2.)-28

Įrašas galioja: **Nuo 2014-01-23**

11. Duomenys apie įregistruotas teritorijas, kuriose taikomos specialiosios žemės naudojimo sąlygos:

11.1.

Teritorijos pavadinimas: **Elektros tinklų apsaugos zonos (III skyrius, ketvirtasis skirsnis)**

Teritorijos unikalūs numeris: **100341289**

Įregistravimo pagrindas: **Lietuvos Respublikos energetikos ministerija; 2021-12-21 Įsakymas dėl Radviliškio elektros tinklų teritorijų plano patvirtinimo Nr. 1-364**

Įregistravimo data: **2022-03-10**

Žemės sklypo plotas, patenkantis į Teritoriją: **630 kv. m, nuo 2023-01-05**

11.2.

Teritorijos pavadinimas: **Elektros tinklų apsaugos zonos (III skyrius, ketvirtasis skirsnis)**

Teritorijos unikalūs numeris: **100194636**

Įregistravimo pagrindas: **Lietuvos Respublikos energetikos ministerija; 2021-12-21 Įsakymas dėl Kelmės elektros tinklų teritorijų plano patvirtinimo Nr. 1-367**

Įregistravimo data: **2022-01-05**

Žemės sklypo plotas, patenkantis į Teritoriją: **2 kv. m, nuo 2023-01-04**

12. Registro pastabos ir nuorodos: įrašų nėra

13. Kita informacija: įrašų nėra

14. Informacija apie duomenų sandoriui tikslinimą: įrašų nėra

Dokumentą atspausdino

VIKTORAS KARAŠAUSKIS



VALSTYBĖS ĮMONĖ REGISTRŲ CENTRAS

Lvivo g. 25-101, 09320 Vilnius, tel. (8 5) 2688 262, el. p. info@registrucentras.lt
Duomenys kaupiami ir saugomi Juridinių asmenų registre, kodas 124110246

NEKILNOJAMOJO TURTO REGISTRO DUOMENŲ BAZĖS IŠRAŠAS

2023-04-28 04:24:27

1. Nekilnojamojo turto registre įregistruotas turtas:

Registro Nr.: **44/1573875**
Registro tipas: **Žemės sklypas**
Sudarymo data: **2013-01-11**
Teritorija: **Radviliškio r. sav., Radviliškio r. sav. teritorija**

2. Nekilnojamieji daiktai:

2.1. **Žemės sklypas**
Unikalus daikto numeris: **4400-2545-2828**
Žemės sklypo kadastro numeris ir kadastro vietovės pavadinimas: **7101/0007:17 Acokavų k.v.**
Daikto pagrindinė naudojimo paskirtis: **Miškų ūkio**
Žemės sklypo naudojimo būdas: **Ūkinių miškų sklypai**
Žemės sklypo plotas: **1.9762 ha**
Žemės ūkio naudmenų plotas viso: **0.2995 ha**
iš jo: pievų ir natūralių ganyklų plotas: **0.2995 ha**
Miško žemės plotas: **1.6767 ha**
Miško plotas, įregistruotas Miškų valstybės kadastrė: **1.9762 ha**
Duomenų apie Miškų valstybės kadastrė įregistruotą miško plotą pateikimo data: **2020-12-19**
Žemės ūkio naudmenų našumo balas: **36.8**
Matavimų tipas: **Žemės sklypas suformuotas atliekant kadastrinius matavimus**
Indeksuota miško medynų vertė: **1488 Eur**
Miško medynų vertė: **310 Eur**
Vidutinė rinkos vertė: **2085 Eur**
Vidutinės rinkos vertės nustatymo data: **2012-02-07**
Vidutinės rinkos vertės nustatymo būdas: **Masinis vertinimas**
Kadastro duomenų nustatymo data: **2012-01-17**

3. Daikto priklausančiai iš kito registro: įrašų nėra

4. Nuosavybė:

4.1. **Nuosavybės teisė**
Savininkas: **LIETUVOS RESPUBLIKA, a.k. 111105555**
Daiktas: **žemės sklypas Nr. 4400-2545-2828, aprašytas p. 2.1.**
Įregistravimo pagrindas: **2012-12-12 Nacionalinės žemės tarnybos teritorinio skyriaus vedėjo sprendimas Nr. 30SK-(14.30.110)1283**
Įrašas galioja: **Nuo 2013-01-15**

5. Valstybės ir savivaldybių žemės patikėjimo teisė:

5.1. **Valstybinės žemės patikėjimo teisė**
Patikėtinis: **Nacionalinė žemės tarnyba prie Aplinkos ministerijos, a.k. 188704927**
Daiktas: **žemės sklypas Nr. 4400-2545-2828, aprašytas p. 2.1.**
Įregistravimo pagrindas: **2012-12-12 Nacionalinės žemės tarnybos teritorinio skyriaus vedėjo sprendimas Nr. 30SK-(14.30.110)1283**
Įrašas galioja: **Nuo 2013-01-15**

6. Kitos daiktinės teisės : įrašų nėra

7. Juridiniai faktai: įrašų nėra

8. Žymos:

8.1. **Teritorija, kurioje taikomos SŽNS, neįregistruota Nekilnojamojo turto registre: miško žemė (VI skyrius, trečiasis skirsnis)**
Daiktas: **žemės sklypas Nr. 4400-2545-2828, aprašytas p. 2.1.**
Įregistravimo pagrindas: **2019-06-06 Lietuvos Respublikos specialiųjų žemės naudojimo sąlygų įstatymas Nr. XIII-2166**
2019-12-19 Lietuvos Respublikos žemės ūkio ministro įsakymas Nr. 3D-711
Plotas: **1.6767 ha**
Įrašas galioja: **Nuo 2023-01-01**

8.2. **Teritorija, kurioje taikomos SŽNS, neįregistruota Nekilnojamojo turto registre: geležinkelio kelių ir jų įrenginių, geležinkelio želdinių apsaugos zonos (III skyrius, trečiasis skirsnis)**
Daiktas: **žemės sklypas Nr. 4400-2545-2828, aprašytas p. 2.1.**
Įregistravimo pagrindas: **2019-06-06 Lietuvos Respublikos specialiųjų žemės naudojimo sąlygų įstatymas Nr. XIII-2166**
2019-12-19 Lietuvos Respublikos žemės ūkio ministro įsakymas Nr. 3D-711
Plotas: **1.9762 ha**

Įrašas galioja: **Nuo 2023-01-01**

8.3.

Teritorija, kurioje taikomos SŽNS, neįregistruota Nekilnojamojo turto registre: kelių apsaugos zonos (III skyrius, antrasis skirsnis)

Daiktas: žemės sklypas Nr. 4400-2545-2828, aprašytas p. 2.1.

Įregistravimo pagrindas: 2019-06-06 Lietuvos Respublikos specialiųjų žemės naudojimo sąlygų įstatymas Nr. XIII-2166

2019-12-19 Lietuvos Respublikos žemės ūkio ministro įsakymas Nr. 3D-711

Plotas: 0.4372 ha

Įrašas galioja: **Nuo 2023-01-01**

9. Teritorijos, kuriose taikomos SŽNS, įrašytos į NTK kadastro duomenų byloje įrašytų duomenų pagrindu: įrašų nėra

10. Daikto registravimas ir kadastro žymos:

10.1.

Kadastrinius matavimus atliko (kadastro žyma)

Valstybės įmonė Valstybinių miškų urėdija, a.k. 132340880

Daiktas: žemės sklypas Nr. 4400-2545-2828, aprašytas p. 2.1.

Įregistravimo pagrindas: 2011-06-16 Kvalifikacijos pažymėjimas Nr. 2M-M-1639

2012-01-17 Nekilnojamojo daikto kadastro duomenų byla

Įrašas galioja: **Nuo 2013-01-11**

10.2.

Suformuotas naujas (daikto registravimas)

Daiktas: žemės sklypas Nr. 4400-2545-2828, aprašytas p. 2.1.

Įregistravimo pagrindas: 2012-12-12 Nacionalinės žemės tarnybos teritorinio skyriaus vedėjo sprendimas Nr. 30SK-(14.30.110)1283

Įrašas galioja: **Nuo 2013-01-11**

11. Duomenys apie įregistruotas teritorijas, kuriose taikomos specialiosios žemės naudojimo sąlygos: įrašų nėra

12. Registro pastabos ir nuorodos: įrašų nėra

13. Kita informacija: įrašų nėra

14. Informacija apie duomenų sandoriui tikslinimą: įrašų nėra

Dokumentą atspausdino

VIKTORAS KARAŠAUSKIS

**VALSTYBĖS ĮMONĖ REGISTRŲ CENTRAS**

Lvivo g. 25-101, 09320 Vilnius, tel. (8 5) 2688 262, el. p. info@registrucentras.lt
Duomenys kaupiami ir saugomi Juridinių asmenų registre, kodas 124110246

NEKILNOJAMOJO TURTO REGISTRO DUOMENŲ BAZĖS IŠRAŠAS

2023-04-28 04:25:07

1. Nekilnojamojo turto registre įregistruotas turtas:

Registro Nr.: **44/1591164**
Registro tipas: **Žemės sklypas**
Sudarymo data: **2013-03-07**
Radviliškio r. sav., Šiaulėnų sen., Pilvelių k.

2. Nekilnojamieji daiktai:

2.1.

Žemės sklypas
Radviliškio r. sav., Šiaulėnų sen., Pilvelių k.
Unikalus daikto numeris: **4400-2613-4105**
Žemės sklypo kadastro numeris ir kadastro vietovės pavadinimas: **7101/0007:18 Acokavų k.v.**
Daikto pagrindinė naudojimo paskirtis: **Miškų ūkio**
Žemės sklypo naudojimo būdas: **Ūkinių miškų sklypai**
Žemės sklypo plotas: **16.5235 ha**
Miško žemės plotas: **16.5235 ha**
Miško plotas, įregistruotas Miškų valstybės kadastre: **16.5235 ha**
Duomenų apie Miškų valstybės kadastrę įregistruotą miško plotą pateikimo data: **2020-12-19**
Žemės ūkio naudmenų našumo balas: **46.9**
Matavimų tipas: **Žemės sklypas suformuotas atliekant kadastrinius matavimus**
Indeksuota miško medynų vertė: **15878 Eur**
Miško medynų vertė: **3308 Eur**
Vidutinė rinkos vertė: **19434 Eur**
Vidutinės rinkos vertės nustatymo data: **2012-07-30**
Vidutinės rinkos vertės nustatymo būdas: **Masinis vertinimas**
Kadastro duomenų nustatymo data: **2012-01-17**

3. Daikto priklausiniai iš kito registro: įrašų nėra**4. Nuosavybė:**

4.1.

Nuosavybės teisė
Savininkas: **LIETUVOS RESPUBLIKA, a.k. 111105555**
Daiktas: **žemės sklypas Nr. 4400-2613-4105, aprašytas p. 2.1.**
Įregistravimo pagrindas: **2013-02-08 Nacionalinės žemės tarnybos teritorinio skyriaus vedėjo sprendimas Nr. 30SK-(14.30.110.)-197**
Įrašas galioja: **Nuo 2013-03-08**

5. Valstybės ir savivaldybių žemės patikėjimo teisė:

5.1.

Valstybinės žemės patikėjimo teisė
Patikėtinis: **Nacionalinė žemės tarnyba prie Aplinkos ministerijos, a.k. 188704927**
Daiktas: **žemės sklypas Nr. 4400-2613-4105, aprašytas p. 2.1.**
Įregistravimo pagrindas: **2013-02-08 Nacionalinės žemės tarnybos teritorinio skyriaus vedėjo sprendimas Nr. 30SK-(14.30.110.)-197**
Įrašas galioja: **Nuo 2013-03-08**

6. Kitos daiktinės teisės : įrašų nėra**7. Juridiniai faktai: įrašų nėra****8. Žymos:**

8.1.

Teritorija, kurioje taikomos SŽNS, neįregistruota Nekilnojamojo turto registre: geležinkelio kelių ir jų įrenginių, geležinkelio želdinių apsaugos zonos (III skyrius, trečiasis skirsnis)
Daiktas: **žemės sklypas Nr. 4400-2613-4105, aprašytas p. 2.1.**
Įregistravimo pagrindas: **2019-06-06 Lietuvos Respublikos specialiųjų žemės naudojimo sąlygų įstatymas Nr. XIII-2166**
2019-12-19 Lietuvos Respublikos žemės ūkio ministro įsakymas Nr. 3D-711
Plotas: **0.5394 ha**
Įrašas galioja: **Nuo 2023-01-01**

8.2.

Teritorija, kurioje taikomos SŽNS, neįregistruota Nekilnojamojo turto registre: kelių apsaugos zonos (III skyrius, antrasis skirsnis)
Daiktas: **žemės sklypas Nr. 4400-2613-4105, aprašytas p. 2.1.**
Įregistravimo pagrindas: **2019-06-06 Lietuvos Respublikos specialiųjų žemės naudojimo sąlygų įstatymas Nr. XIII-2166**
2019-12-19 Lietuvos Respublikos žemės ūkio ministro įsakymas Nr. 3D-711
Plotas: **0.4624 ha**
Įrašas galioja: **Nuo 2023-01-01**

8.3.

Teritorija, kurioje taikomos SŽNS, neįregistruota Nekilnojamojo turto registre: miško žemė (VI skyrius, trečiasis skirsnis)

Daiktas: žemės sklypas Nr. 4400-2613-4105, aprašytas p. 2.1.

Įregistravimo pagrindas: 2019-06-06 Lietuvos Respublikos specialiųjų žemės naudojimo sąlygų įstatymas Nr. XIII-2166

2019-12-19 Lietuvos Respublikos žemės ūkio ministro įsakymas Nr. 3D-711

Plotas: 16.5235 ha

Įrašas galioja: Nuo 2023-01-01

9. Teritorijos, kuriose taikomos SŽNS, įrašytos į NTK kadastro duomenų byloje įrašytų duomenų pagrindu: įrašų nėra

10. Daikto registravimas ir kadastro žymos:

10.1.

Kadastrinius matavimus atliko (kadastro žyma)

Valstybės įmonė Valstybinių miškų urėdija, a.k. 132340880

Daiktas: žemės sklypas Nr. 4400-2613-4105, aprašytas p. 2.1.

Įregistravimo pagrindas: 2011-06-16 Kvalifikacijos pažymėjimas Nr. 2M-M-1640

2012-01-17 Nekilnojamojo daikto kadastro duomenų byla

Įrašas galioja: Nuo 2013-03-07

10.2.

Suformuotas naujas (daikto registravimas)

Daiktas: žemės sklypas Nr. 4400-2613-4105, aprašytas p. 2.1.

Įregistravimo pagrindas: 2013-02-08 Nacionalinės žemės tarnybos teritorinio skyriaus vedėjo sprendimas Nr. 30SK-(14.30.110.)-197

Įrašas galioja: Nuo 2013-03-07

11. Duomenys apie įregistruotas teritorijas, kuriose taikomos specialiosios žemės naudojimo sąlygos: įrašų nėra

12. Registro pastabos ir nuorodos: įrašų nėra

13. Kita informacija: įrašų nėra

14. Informacija apie duomenų sandoriui tikslinimą: įrašų nėra

Dokumentą atspausdino

VIKTORAS KARAŠAUSKIS

**VALSTYBĖS ĮMONĖ REGISTRŲ CENTRAS**

Lvivo g. 25-101, 09320 Vilnius, tel. (8 5) 2688 262, el. p. info@registrucentras.lt
Duomenys kaupiami ir saugomi Juridinių asmenų registre, kodas 124110246

NEKILNOJAMOJO TURTO REGISTRO DUOMENŲ BAZĖS IŠRAŠAS

2023-04-28 04:25:52

1. Nekilnojamojo turto registre įregistruotas turtas:

Registro Nr.: **44/1559676**
Registro tipas: **Žemės sklypas**
Sudarymo data: **2012-11-20**
Radviliškio r. sav., Šiaulėnų sen., Sidarių k.

2. Nekilnojamieji daiktai:

2.1.

Žemės sklypas
Radviliškio r. sav., Šiaulėnų sen., Sidarių k.
Unikalus daikto numeris: **4400-2492-4916**
Žemės sklypo kadastro numeris ir kadastro vietovės pavadinimas: **7101/0002:24 Acokavų k.v.**
Daikto pagrindinė naudojimo paskirtis: **Miškų ūkio**
Žemės sklypo naudojimo būdas: **Ūkinių miškų sklypai**
Žemės sklypo plotas: **23.7144 ha**
Žemės ūkio naudmenų plotas viso: **0.6078 ha**
iš jo: ariamos žemės plotas: **0.6078 ha**
Miško žemės plotas: **22.4055 ha**
Miško plotas, įregistruotas Miškų valstybės kadastre: **23.7144 ha**
Duomenų apie Miškų valstybės kadastrę įregistruotą miško plotą pateikimo data: **2020-12-19**
Vandens telkinių plotas: **0.7011 ha**
Nusausintos žemės plotas: **0.7011 ha**
Matavimų tipas: **Žemės sklypas suformuotas atliekant kadastrinius matavimus**
Indeksuota miško medynų vertė: **5136 Eur**
Miško medynų vertė: **1070 Eur**
Vidutinė rinkos vertė: **10542 Eur**
Vidutinės rinkos vertės nustatymo data: **2012-02-07**
Vidutinės rinkos vertės nustatymo būdas: **Masinis vertinimas**
Kadastro duomenų nustatymo data: **2012-01-17**

3. Daikto priklausiniai iš kito registro: įrašų nėra**4. Nuosavybė:**

4.1.

Nuosavybės teisė
Savininkas: **LIETUVOS RESPUBLIKA, a.k. 111105555**
Daiktas: **žemės sklypas Nr. 4400-2492-4916, aprašytas p. 2.1.**
Įregistravimo pagrindas: **2012-09-26 Nacionalinės žemės tarnybos teritorinio skyriaus vedėjo sprendimas Nr. 30SK-(14.30.110.)939**
Įrašas galioja: **Nuo 2012-11-22**

5. Valstybės ir savivaldybių žemės patikėjimo teisė:

5.1.

Valstybinės žemės patikėjimo teisė
Patikėtinis: **Nacionalinė žemės tarnyba prie Aplinkos ministerijos, a.k. 188704927**
Daiktas: **žemės sklypas Nr. 4400-2492-4916, aprašytas p. 2.1.**
Įregistravimo pagrindas: **2012-09-26 Nacionalinės žemės tarnybos teritorinio skyriaus vedėjo sprendimas Nr. 30SK-(14.30.110.)939**
Įrašas galioja: **Nuo 2012-11-22**

6. Kitos daiktinės teisės : įrašų nėra**7. Juridiniai faktai: įrašų nėra****8. Žymos:**

8.1.

Teritorija, kurioje taikomos SŽNS, neįregistruota Nekilnojamojo turto registre: kultūros paveldo objektų ir vietovių teritorijos, jų apsaugos zonos (V skyrius, pirmasis skirsnis)
Daiktas: **žemės sklypas Nr. 4400-2492-4916, aprašytas p. 2.1.**
Įregistravimo pagrindas: **2019-06-06 Lietuvos Respublikos specialiųjų žemės naudojimo sąlygų įstatymas Nr. XIII-2166**
2019-12-19 Lietuvos Respublikos žemės ūkio ministro įsakymas Nr. 3D-711
Plotas: **11.3267 ha**
Įrašas galioja: **Nuo 2023-01-01**

8.2.

Teritorija, kurioje taikomos SŽNS, neįregistruota Nekilnojamojo turto registre: melioruotos žemės ir melioracijos statinių apsaugos zonos (VI skyrius, antrasis skirsnis)
Daiktas: **žemės sklypas Nr. 4400-2492-4916, aprašytas p. 2.1.**
Įregistravimo pagrindas: **2019-06-06 Lietuvos Respublikos specialiųjų žemės naudojimo sąlygų įstatymas Nr. XIII-2166**
2019-12-19 Lietuvos Respublikos žemės ūkio ministro įsakymas Nr. 3D-711

Plotas: **0.7011 ha**
Įrašas galioja: **Nuo 2023-01-01**

- 8.3. Teritorija, kurioje taikomos SŽNS, neįregistruota Nekilnojamojo turto registre: kultūros paveldo objektų ir vietovių teritorijos, jų apsaugos zonos (V skyrius, pirmasis skirsnis)
Daiktas: žemės sklypas Nr. 4400-2492-4916, aprašytas p. 2.1.
Įregistravimo pagrindas: 2019-06-06 Lietuvos Respublikos specialiųjų žemės naudojimo sąlygų įstatymas Nr. XIII-2166
2019-12-19 Lietuvos Respublikos žemės ūkio ministro įsakymas Nr. 3D-711
Plotas: **1.2413 ha**
Įrašas galioja: **Nuo 2023-01-01**

- 8.4. Teritorija, kurioje taikomos SŽNS, neįregistruota Nekilnojamojo turto registre: miško žemė (VI skyrius, trečiasis skirsnis)
Daiktas: žemės sklypas Nr. 4400-2492-4916, aprašytas p. 2.1.
Įregistravimo pagrindas: 2019-06-06 Lietuvos Respublikos specialiųjų žemės naudojimo sąlygų įstatymas Nr. XIII-2166
2019-12-19 Lietuvos Respublikos žemės ūkio ministro įsakymas Nr. 3D-711
Plotas: **22.4055 ha**
Įrašas galioja: **Nuo 2023-01-01**

- 8.5. Teritorija, kurioje taikomos SŽNS, neįregistruota Nekilnojamojo turto registre: kelių apsaugos zonos (III skyrius, antrasis skirsnis)
Daiktas: žemės sklypas Nr. 4400-2492-4916, aprašytas p. 2.1.
Įregistravimo pagrindas: 2019-06-06 Lietuvos Respublikos specialiųjų žemės naudojimo sąlygų įstatymas Nr. XIII-2166
2019-12-19 Lietuvos Respublikos žemės ūkio ministro įsakymas Nr. 3D-711
Plotas: **0.474 ha**
Įrašas galioja: **Nuo 2023-01-01**

9. Teritorijos, kuriose taikomos SŽNS, įrašytos į NTK kadastro duomenų byloje įrašytų duomenų pagrindu: įrašų nėra

10. Daikto registravimas ir kadastro žymos:

- 10.1. Kadastrinius matavimus atliko (kadastro žyma)
Valstybės įmonė Valstybinių miškų urėdija, a.k. 132340880
Daiktas: žemės sklypas Nr. 4400-2492-4916, aprašytas p. 2.1.
Įregistravimo pagrindas: 2011-04-28 Kvalifikacijos pažymėjimas Nr. 2M-M-1234
2012-02-07 Nekilnojamojo daikto kadastro duomenų byla
Įrašas galioja: **Nuo 2012-11-21**

- 10.2. Suformuotas naujas (daikto registravimas)
Daiktas: žemės sklypas Nr. 4400-2492-4916, aprašytas p. 2.1.
Įregistravimo pagrindas: 2012-09-26 Nacionalinės žemės tarnybos teritorinio skyriaus vedėjo sprendimas Nr. 30SK-(14.30.110.)939
Įrašas galioja: **Nuo 2012-11-21**

11. Duomenys apie įregistruotas teritorijas, kuriose taikomos specialiosios žemės naudojimo sąlygos: įrašų nėra

12. Registro pastabos ir nuorodos: įrašų nėra

13. Kita informacija: įrašų nėra

14. Informacija apie duomenų sandoriui tikslinimą: įrašų nėra

Dokumentą atspausdino

VIKTORAS KARAŠAUSKIS

**VALSTYBĖS ĮMONĖ REGISTRŲ CENTRAS**

Lvivo g. 25-101, 09320 Vilnius, tel. (8 5) 2688 262, el. p. info@registrucentras.lt
Duomenys kaupiami ir saugomi Juridinių asmenų registre, kodas 124110246

NEKILNOJAMOJO TURTO REGISTRO DUOMENŲ BAZĖS IŠRAŠAS

2023-04-28 04:26:46

1. Nekilnojamojo turto registre įregistruotas turtas:

Registro Nr.: **44/1591162**
Registro tipas: **Žemės sklypas**
Sudarymo data: **2013-03-07**
Radviliškio r. sav., Šiaulėnų sen., Pilvelių k.

2. Nekilnojamieji daiktai:

2.1. **Žemės sklypas**
Radviliškio r. sav., Šiaulėnų sen., Pilvelių k.
Unikalus daikto numeris: **4400-2613-4062**
Žemės sklypo kadastro numeris ir kadastro vietovės pavadinimas: **7101/0001:29 Acokavų k.v.**
Daikto pagrindinė naudojimo paskirtis: **Miškų ūkio**
Žemės sklypo naudojimo būdas: **Ūkinių miškų sklypai**
Žemės sklypo plotas: **0.2770 ha**
Miško žemės plotas: **0.1527 ha**
Miško plotas, įregistruotas Miškų valstybės kadastre: **0.2769 ha**
Duomenų apie Miškų valstybės kadastrę įregistruotą miško plotą pateikimo data: **2022-03-23**
Kitos žemės plotas: **0.1243 ha**
Žemės ūkio naudmenų našumo balas: **46.9**
Matavimų tipas: **Žemės sklypas suformuotas atliekant kadastrinius matavimus**
Indeksuota miško medynų vertė: **134 Eur**
Miško medynų vertė: **28 Eur**
Vidutinė rinkos vertė: **272 Eur**
Vidutinės rinkos vertės nustatymo data: **2012-10-08**
Vidutinės rinkos vertės nustatymo būdas: **Masinis vertinimas**
Kadastro duomenų nustatymo data: **2012-09-24**

3. Daikto priklausiniai iš kito registro: įrašų nėra**4. Nuosavybė:**

4.1. **Nuosavybės teisė**
Savininkas: **LIETUVOS RESPUBLIKA, a.k. 111105555**
Daiktas: **žemės sklypas Nr. 4400-2613-4062, aprašytas p. 2.1.**
Įregistravimo pagrindas: **2013-02-08 Nacionalinės žemės tarnybos teritorinio skyriaus vedėjo sprendimas Nr. 30SK-(14.30.110.)-196**
Įrašas galioja: **Nuo 2013-03-08**

5. Valstybės ir savivaldybių žemės patikėjimo teisė:

5.1. **Valstybinės žemės patikėjimo teisė**
Patikėtinis: **Nacionalinė žemės tarnyba prie Aplinkos ministerijos, a.k. 188704927**
Daiktas: **žemės sklypas Nr. 4400-2613-4062, aprašytas p. 2.1.**
Įregistravimo pagrindas: **2013-02-08 Nacionalinės žemės tarnybos teritorinio skyriaus vedėjo sprendimas Nr. 30SK-(14.30.110.)-196**
Įrašas galioja: **Nuo 2013-03-08**

6. Kitos daiktinės teisės : įrašų nėra**7. Juridiniai faktai: įrašų nėra****8. Žymos:**

8.1. **Teritorija, kurioje taikomos SŽNS, neįregistruota Nekilnojamojo turto registre: valstybiniai parkai (V skyrius, dvidešimt trečiasis skirsnis)**
Daiktas: **žemės sklypas Nr. 4400-2613-4062, aprašytas p. 2.1.**
Įregistravimo pagrindas: **2019-06-06 Lietuvos Respublikos specialiųjų žemės naudojimo sąlygų įstatymas Nr. XIII-2166**
2019-12-19 Lietuvos Respublikos žemės ūkio ministro įsakymas Nr. 3D-711
Plotas: **0.037 ha**
Įrašas galioja: **Nuo 2023-01-01**

8.2. **Teritorija, kurioje taikomos SŽNS, neįregistruota Nekilnojamojo turto registre: kelių apsaugos zonos (III skyrius, antrasis skirsnis)**
Daiktas: **žemės sklypas Nr. 4400-2613-4062, aprašytas p. 2.1.**
Įregistravimo pagrindas: **2019-06-06 Lietuvos Respublikos specialiųjų žemės naudojimo sąlygų įstatymas Nr. XIII-2166**
2019-12-19 Lietuvos Respublikos žemės ūkio ministro įsakymas Nr. 3D-711
Plotas: **0.0308 ha**
Įrašas galioja: **Nuo 2023-01-01**

8.3.

Teritorija, kurioje taikomos SŽNS, neįregistruota Nekilnojamojo turto registre: miško žemė (VI skyrius, trečiasis skirsnis)

Daiktas: žemės sklypas Nr. 4400-2613-4062, aprašytas p. 2.1.

Įregistravimo pagrindas: 2019-06-06 Lietuvos Respublikos specialiųjų žemės naudojimo sąlygų įstatymas Nr. XIII-2166

2019-12-19 Lietuvos Respublikos žemės ūkio ministro įsakymas Nr. 3D-711

Plotas: 0.1527 ha

Įrašas galioja: Nuo 2023-01-01

9. Teritorijos, kuriose taikomos SŽNS, įrašytos į NTK kadastro duomenų byloje įrašytų duomenų pagrindu: įrašų nėra

10. Daikto registravimas ir kadastro žymos:

10.1.

Kadastrinius matavimus atliko (kadastro žyma)

Valstybės įmonė Valstybinių miškų urėdija, a.k. 132340880

Daiktas: žemės sklypas Nr. 4400-2613-4062, aprašytas p. 2.1.

Įregistravimo pagrindas: 2011-04-28 Kvalifikacijos pažymėjimas Nr. 2M-M-1234

2012-09-24 Nekilnojamojo daikto kadastro duomenų byla

Įrašas galioja: Nuo 2013-03-07

10.2.

Suformuotas naujas (daikto registravimas)

Daiktas: žemės sklypas Nr. 4400-2613-4062, aprašytas p. 2.1.

Įregistravimo pagrindas: 2013-02-08 Nacionalinės žemės tarnybos teritorinio skyriaus vedėjo sprendimas Nr. 30SK-(14.30.110.)-196

Įrašas galioja: Nuo 2013-03-07

11. Duomenys apie įregistruotas teritorijas, kuriose taikomos specialiosios žemės naudojimo sąlygos: įrašų nėra

12. Registro pastabos ir nuorodos: įrašų nėra

13. Kita informacija: įrašų nėra

14. Informacija apie duomenų sandoriui tikslinimą: įrašų nėra

Dokumentą atspausdino

VIKTORAS KARAŠAUSKIS

**VALSTYBĖS ĮMONĖ REGISTRŲ CENTRAS**

Lvivo g. 25-101, 09320 Vilnius, tel. (8 5) 2688 262, el. p. info@registrucentras.lt
Duomenys kaupiami ir saugomi Juridinių asmenų registre, kodas 124110246

NEKILNOJAMOJO TURTO REGISTRO DUOMENŲ BAZĖS IŠRAŠAS

2023-04-28 04:27:27

1. Nekilnojamojo turto registre įregistruotas turtas:

Registro Nr.: **44/58843**
Registro tipas: **Žemės sklypas**
Sudarymo data: **2003-09-15**
Radviliškio r. sav., Šiaulėnų sen., Pilvelių k.

2. Nekilnojamieji daiktai:

2.1.

Žemės sklypas
Radviliškio r. sav., Šiaulėnų sen., Pilvelių k.
Unikalus daikto numeris: **4400-0086-6282**
Žemės sklypo kadastro numeris ir kadastro vietovės pavadinimas: **7101/0001:36 Acokavų k.v.**
Daikto pagrindinė naudojimo paskirtis: **Miškų ūkio**
Žemės sklypo naudojimo būdas: **Ūkinių miškų sklypai**
Žemės sklypo plotas: **7.8401 ha**
Žemės ūkio naudmenų plotas viso: **5.4578 ha**
iš jo: ariamos žemės plotas: **5.4578 ha**
Miško žemės plotas: **2.3433 ha**
Miško plotas, įregistruotas Miškų valstybės kadastre: **7.8401 ha**
Duomenų apie Miškų valstybės kadastrę įregistruotą miško plotą pateikimo data: **2021-04-02**
Vandens telkinių plotas: **0.0390 ha**
Nusausintos žemės plotas: **0.0390 ha**
Žemės ūkio naudmenų našumo balas: **36.8**
Matavimų tipas: **Žemės sklypas suformuotas atliekant kadastrinius matavimus**
Indeksuota miško medynų vertė: **917 Eur**
Miško medynų vertė: **191 Eur**
Vidutinė rinkos vertė: **5561 Eur**
Vidutinės rinkos vertės nustatymo data: **2012-10-25**
Vidutinės rinkos vertės nustatymo būdas: **Masinis vertinimas**
Kadastro duomenų nustatymo data: **2012-09-24**

3. Daikto priklausiniai iš kito registro: įrašų nėra**4. Nuosavybė:**

4.1.

Nuosavybės teisė
Savininkas: **LIETUVOS RESPUBLIKA, a.k. 111105555**
Daiktas: **žemės sklypas Nr. 4400-0086-6282, aprašytas p. 2.1.**
Įregistravimo pagrindas: **2003-06-04 Apskrities viršininko įsakymas Nr. V-2244**
2013-02-08 Nacionalinės žemės tarnybos teritorinio skyriaus vedėjo sprendimas
Nr. 30SK-(14.30.110)-188
Įrašas galioja: **Nuo 2013-03-08**

5. Valstybės ir savivaldybių žemės patikėjimo teisė:

5.1.

Valstybinės žemės patikėjimo teisė
Patikėtinis: **Nacionalinė žemės tarnyba prie Aplinkos ministerijos, a.k. 188704927**
Daiktas: **žemės sklypas Nr. 4400-0086-6282, aprašytas p. 2.1.**
Įregistravimo pagrindas: **2013-02-08 Nacionalinės žemės tarnybos teritorinio skyriaus vedėjo sprendimas**
Nr. 30SK-(14.30.110)-188
Įrašas galioja: **Nuo 2013-03-08**

6. Kitos daiktinės teisės : įrašų nėra**7. Juridiniai faktai: įrašų nėra****8. Žymos:**

8.1.

Teritorija, kurioje taikomos SŽNS, neįregistruota Nekilnojamojo turto registre:
melioruotos žemės ir melioracijos statinių apsaugos zonos (VI skyrius, antrasis skirsnis)
Daiktas: **žemės sklypas Nr. 4400-0086-6282, aprašytas p. 2.1.**
Įregistravimo pagrindas: **2019-06-06 Lietuvos Respublikos specialiųjų žemės naudojimo sąlygų įstatymas**
Nr. XIII-2166
2019-12-19 Lietuvos Respublikos žemės ūkio ministro įsakymas Nr. 3D-711
Plotas: **0.039 ha**
Įrašas galioja: **Nuo 2023-01-01**

8.2.

Teritorija, kurioje taikomos SŽNS, neįregistruota Nekilnojamojo turto registre: elektros
tinklų apsaugos zonos (III skyrius, ketvirtasis skirsnis)
Daiktas: **žemės sklypas Nr. 4400-0086-6282, aprašytas p. 2.1.**

Įregistravimo pagrindas: **2019-06-06 Lietuvos Respublikos specialiųjų žemės naudojimo sąlygų įstatymas Nr. XIII-2166**

2019-12-19 Lietuvos Respublikos žemės ūkio ministro įsakymas Nr. 3D-711

Plotas: **0.0688 ha**

Įrašas galioja: **Nuo 2023-01-01**

8.3.

Teritorija, kurioje taikomos SŽNS, neįregistruota Nekilnojamojo turto registre: kelių apsaugos zonos (III skyrius, antrasis skirsnis)

Daiktas: **žemės sklypas Nr. 4400-0086-6282, aprašytas p. 2.1.**

Įregistravimo pagrindas: **2019-06-06 Lietuvos Respublikos specialiųjų žemės naudojimo sąlygų įstatymas Nr. XIII-2166**

2019-12-19 Lietuvos Respublikos žemės ūkio ministro įsakymas Nr. 3D-711

Plotas: **0.129 ha**

Įrašas galioja: **Nuo 2023-01-01**

8.4.

Teritorija, kurioje taikomos SŽNS, neįregistruota Nekilnojamojo turto registre: miško žemė (VI skyrius, trečiasis skirsnis)

Daiktas: **žemės sklypas Nr. 4400-0086-6282, aprašytas p. 2.1.**

Įregistravimo pagrindas: **2019-06-06 Lietuvos Respublikos specialiųjų žemės naudojimo sąlygų įstatymas Nr. XIII-2166**

2019-12-19 Lietuvos Respublikos žemės ūkio ministro įsakymas Nr. 3D-711

Plotas: **2.3433 ha**

Įrašas galioja: **Nuo 2023-01-01**

9. Teritorijos, kuriose taikomos SŽNS, įrašytos į NTK kadastro duomenų byloje įrašytų duomenų pagrindu: įrašų nėra

10. Daikto registravimas ir kadastro žymos:

10.1.

Kadastrinius matavimus atliko (kadastro žyma)

Valstybės įmonė Valstybinių miškų urėdija, a.k. 132340880

Daiktas: **žemės sklypas Nr. 4400-0086-6282, aprašytas p. 2.1.**

Įregistravimo pagrindas: **2011-04-28 Kvalifikacijos pažymėjimas Nr. 2M-M-1234**

2012-09-24 Nekilnojamojo daikto kadastro duomenų byla

Įrašas galioja: **Nuo 2013-03-07**

10.2.

Kadastro duomenų tikslinimas (daikto registravimas)

Daiktas: **žemės sklypas Nr. 4400-0086-6282, aprašytas p. 2.1.**

Įregistravimo pagrindas: **2013-02-08 Nacionalinės žemės tarnybos teritorinio skyriaus vedėjo sprendimas Nr. 30SK-(14.30.110)-188**

Įrašas galioja: **Nuo 2013-03-07**

11. Duomenys apie įregistruotas teritorijas, kuriose taikomos specialiosios žemės naudojimo sąlygos:

11.1.

Teritorijos pavadinimas: **Elektros tinklų apsaugos zonos (III skyrius, ketvirtasis skirsnis)**

Teritorijos unikalūs numeris: **100197375**

Įregistravimo pagrindas: **Lietuvos Respublikos energetikos ministerija; 2021-12-21 Įsakymas dėl Radviliškio elektros tinklų teritorijų plano patvirtinimo Nr. 1-364**

Įregistravimo data: **2022-01-07**

Žemės sklypo plotas, patenkantis į Teritoriją: **639 kv. m, nuo 2023-01-05**

12. Registro pastabos ir nuorodos: įrašų nėra

13. Kita informacija: įrašų nėra

14. Informacija apie duomenų sandoriui tikslinimą: įrašų nėra

Dokumentą atspausdino

VIKTORAS KARAŠAUSKIS

**VALSTYBĖS ĮMONĖ REGISTRŲ CENTRAS**

Lvivo g. 25-101, 09320 Vilnius, tel. (8 5) 2688 262, el. p. info@registrucentras.lt
Duomenys kaupiami ir saugomi Juridinių asmenų registre, kodas 124110246

NEKILNOJAMOJO TURTO REGISTRO DUOMENŲ BAZĖS IŠRAŠAS

2023-04-28 04:28:13

1. Nekilnojamojo turto registre įregistruotas turtas:

Registro Nr.: **44/1591163**
Registro tipas: **Žemės sklypas**
Sudarymo data: **2013-03-07**
Radviliškio r. sav., Šiaulėnų sen., Žostarčių vs.

2. Nekilnojamieji daiktai:

2.1.

Žemės sklypas
Radviliškio r. sav., Šiaulėnų sen., Žostarčių vs.
Unikalus daikto numeris: **4400-2613-4081**
Žemės sklypo kadastro numeris ir kadastro vietovės pavadinimas: **7101/0001:60 Acokavų k.v.**
Daikto pagrindinė naudojimo paskirtis: **Miškų ūkio**
Žemės sklypo naudojimo būdas: **Ūkinių miškų sklypai**
Žemės sklypo plotas: **2.3120 ha**
Žemės ūkio naudmenų plotas viso: **0.8799 ha**
iš jo: ariamos žemės plotas: **0.8799 ha**
Miško plotas, įregistruotas Miškų valstybės kadastrė: **2.3120 ha**
Duomenų apie Miškų valstybės kadastrė įregistruotą miško plotą pateikimo data: **2020-12-19**
Kelių plotas: **0.0521 ha**
Vandens telkinių plotas: **0.0269 ha**
Kitos žemės plotas: **1.3531 ha**
Žemės ūkio naudmenų našumo balas: **36.8**
Matavimų tipas: **Žemės sklypas suformuotas atliekant kadastrinius matavimus**
Vidutinės rinkos vertė: **956 Eur**
Vidutinės rinkos vertės nustatymo data: **2012-09-25**
Vidutinės rinkos vertės nustatymo būdas: **Masinis vertinimas**
Kadastro duomenų nustatymo data: **2012-09-24**

3. Daikto priklausiniai iš kito registro: įrašų nėra**4. Nuosavybė:**

4.1.

Nuosavybės teisė
Savininkas: **LIETUVOS RESPUBLIKA, a.k. 111105555**
Daiktas: **žemės sklypas Nr. 4400-2613-4081, aprašytas p. 2.1.**
Įregistravimo pagrindas: **2013-02-08 Nacionalinės žemės tarnybos teritorinio skyriaus vedėjo sprendimas Nr. 30SK-(14.30.110.)-186**
Įrašas galioja: **Nuo 2013-03-08**

5. Valstybės ir savivaldybių žemės patikėjimo teisė:

5.1.

Valstybinės žemės patikėjimo teisė
Patikėtinis: **Nacionalinė žemės tarnyba prie Aplinkos ministerijos, a.k. 188704927**
Daiktas: **žemės sklypas Nr. 4400-2613-4081, aprašytas p. 2.1.**
Įregistravimo pagrindas: **2013-02-08 Nacionalinės žemės tarnybos teritorinio skyriaus vedėjo sprendimas Nr. 30SK-(14.30.110.)-186**
Įrašas galioja: **Nuo 2013-03-08**

6. Kitos daiktinės teisės:

6.1.

Kelio servitutas - teisė važiuoti transporto priemonėmis, naudotis pėsčiųjų taku, varyti galvijus (tarnaujantis)
Daiktas: **žemės sklypas Nr. 4400-2613-4081, aprašytas p. 2.1.**
Įregistravimo pagrindas: **2013-02-08 Nacionalinės žemės tarnybos teritorinio skyriaus vedėjo sprendimas Nr. 30SK-(14.30.110.)-186**
Plotas: **0.0521 ha**
Įrašas galioja: **Nuo 2013-03-08**

7. Juridiniai faktai: įrašų nėra**8. Žymos:**

8.1.

Teritorija, kurioje taikomos SŽNS, neįregistruota Nekilnojamojo turto registre:
melioruotos žemės ir melioracijos statinių apsaugos zonos (VI skyrius, antrasis skirsnis)
Daiktas: **žemės sklypas Nr. 4400-2613-4081, aprašytas p. 2.1.**
Įregistravimo pagrindas: **2019-06-06 Lietuvos Respublikos specialiųjų žemės naudojimo sąlygų įstatymas Nr. XIII-2166**
2019-12-19 Lietuvos Respublikos žemės ūkio ministro įsakymas Nr. 3D-711
Plotas: **0.5542 ha**
Įrašas galioja: **Nuo 2023-01-01**

8.2. Teritorija, kurioje taikomos SŽNS, neįregistruota Nekilnojamojo turto registre: elektros tinklų apsaugos zonos (III skyrius, ketvirtasis skirsnis)
Daiktas: žemės sklypas Nr. 4400-2613-4081, aprašytas p. 2.1.
Įregistravimo pagrindas: 2019-06-06 Lietuvos Respublikos specialiųjų žemės naudojimo sąlygų įstatymas Nr. XIII-2166
2019-12-19 Lietuvos Respublikos žemės ūkio ministro įsakymas Nr. 3D-711
Plotas: 0.3464 ha
Įrašas galioja: Nuo 2023-01-01

8.3. Teritorija, kurioje taikomos SŽNS, neįregistruota Nekilnojamojo turto registre: kelių apsaugos zonos (III skyrius, antrasis skirsnis)
Daiktas: žemės sklypas Nr. 4400-2613-4081, aprašytas p. 2.1.
Įregistravimo pagrindas: 2019-06-06 Lietuvos Respublikos specialiųjų žemės naudojimo sąlygų įstatymas Nr. XIII-2166
2019-12-19 Lietuvos Respublikos žemės ūkio ministro įsakymas Nr. 3D-711
Plotas: 0.1035 ha
Įrašas galioja: Nuo 2023-01-01

9. Teritorijos, kuriose taikomos SŽNS, įrašytos į NTK kadastro duomenų byloje įrašytų duomenų pagrindu: įrašų nėra

10. Daikto registravimas ir kadastro žymos:

10.1. Kadastrinius matavimus atliko (kadastro žyma)
Valstybės įmonė Valstybinių miškų urėdija, a.k. 132340880
Daiktas: žemės sklypas Nr. 4400-2613-4081, aprašytas p. 2.1.
Įregistravimo pagrindas: 2011-04-28 Kvalifikacijos pažymėjimas Nr. 2M-M-1234
2012-09-24 Nekilnojamojo daikto kadastro duomenų byla
Įrašas galioja: Nuo 2013-03-07

10.2. Suformuotas naujas (daikto registravimas)
Daiktas: žemės sklypas Nr. 4400-2613-4081, aprašytas p. 2.1.
Įregistravimo pagrindas: 2013-02-08 Nacionalinės žemės tarnybos teritorinio skyriaus vedėjo sprendimas Nr. 30SK-(14.30.110.)-186
Įrašas galioja: Nuo 2013-03-07

11. Duomenys apie įregistruotas teritorijas, kuriose taikomos specialiosios žemės naudojimo sąlygos:

11.1. Teritorijos pavadinimas: Elektros tinklų apsaugos zonos (III skyrius, ketvirtasis skirsnis)
Teritorijos unikalūs numeris: 100211526
Įregistravimo pagrindas: Lietuvos Respublikos energetikos ministerija; 2021-12-21 Įsakymas dėl Radviliškio elektros tinklų teritorijų plano patvirtinimo Nr. 1-364
Įregistravimo data: 2022-01-20
Žemės sklypo plotas, patenkantis į Teritoriją: 3672 kv. m, nuo 2023-01-05

12. Registro pastabos ir nuorodos: įrašų nėra

13. Kita informacija: įrašų nėra

14. Informacija apie duomenų sandoriui tikslinimą: įrašų nėra

Dokumentą atspausdino

VIKTORAS KARAŠAUSKIS

**VALSTYBĖS ĮMONĖ REGISTRŲ CENTRAS**

Lvivo g. 25-101, 09320 Vilnius, tel. (8 5) 2688 262, el. p. info@registrucentras.lt
Duomenys kaupiami ir saugomi Juridinių asmenų registre, kodas 124110246

NEKILNOJAMOJO TURTO REGISTRO DUOMENŲ BAZĖS IŠRAŠAS

2023-04-28 04:29:12

1. Nekilnojamojo turto registre įregistruotas turtas:

Registro Nr.: **44/351174**
Registro tipas: **Žemės sklypas**
Sudarymo data: **2005-02-03**
Radviliškio r. sav., Šiaulėnų sen., Gražvydų vs.

2. Nekilnojamieji daiktai:

2.1.

Žemės sklypas
Radviliškio r. sav., Šiaulėnų sen., Gražvydų vs.
Unikalus daikto numeris: **4400-0517-3544**
Žemės sklypo kadastro numeris ir kadastro vietovės pavadinimas: **7101/0002:79 Acokavų k.v.**
Daikto pagrindinė naudojimo paskirtis: **Miškų ūkio**
Žemės sklypo naudojimo būdas: **Ūkinių miškų sklypai**
Žemės sklypo plotas: **13.1348 ha**
Žemės ūkio naudmenų plotas viso: **10.1026 ha**
iš jo: ariamos žemės plotas: **9.0768 ha**
iš jo: pievų ir natūralių ganyklų plotas: **1.0258 ha**
Miško žemės plotas: **2.4530 ha**
Miško plotas, įregistruotas Miškų valstybės kadastre: **13.1347 ha**
Duomenų apie Miškų valstybės kadastrę įregistruotą miško plotą pateikimo data: **2020-12-19**
Vandens telkinių plotas: **0.5792 ha**
Nusausintos žemės plotas: **0.5792 ha**
Žemės ūkio naudmenų našumo balas: **46.9**
Matavimų tipas: **Žemės sklypas suformuotas atliekant kadastrinius matavimus**
Indeksuota miško medynų vertė: **1733 Eur**
Miško medynų vertė: **361 Eur**
Vidutinė rinkos vertė: **11237 Eur**
Vidutinės rinkos vertės nustatymo data: **2012-10-08**
Vidutinės rinkos vertės nustatymo būdas: **Masinis vertinimas**
Kadastro duomenų nustatymo data: **2012-01-16**

3. Daikto priklausiniai iš kito registro: įrašų nėra**4. Nuosavybė:**

4.1.

Nuosavybės teisė
Savininkas: **LIETUVOS RESPUBLIKA, a.k. 111105555**
Daiktas: **žemės sklypas Nr. 4400-0517-3544, aprašytas p. 2.1.**
Įregistravimo pagrindas: **2005-01-24 Apskrities viršinininko įsakymas Nr. V-176**
2013-02-08 Nacionalinės žemės tarnybos teritorinio skyriaus vedėjo sprendimas Nr. 30SK-(14.30.110)-187
Įrašas galioja: **Nuo 2013-03-08**

5. Valstybės ir savivaldybių žemės patikėjimo teisė:

5.1.

Valstybinės žemės patikėjimo teisė
Patikėtinis: **Nacionalinė žemės tarnyba prie Aplinkos ministerijos, a.k. 188704927**
Daiktas: **žemės sklypas Nr. 4400-0517-3544, aprašytas p. 2.1.**
Įregistravimo pagrindas: **2013-02-08 Nacionalinės žemės tarnybos teritorinio skyriaus vedėjo sprendimas Nr. 30SK-(14.30.110)-187**
Įrašas galioja: **Nuo 2013-03-08**

6. Kitos daiktinės teisės:

6.1.

Kelio servitutas (tarnaujantis)
Daiktas: **žemės sklypas Nr. 4400-0517-3544, aprašytas p. 2.1.**
Įregistravimo pagrindas: **2005-01-24 Apskrities viršinininko įsakymas Nr. V-176**
Plotas: **0.08 ha**
Aprašymas: **Privalo leisti kitiems asmenims eiti važiuoti 5m. pločio keliu.**
Įrašas galioja: **Nuo 2005-02-09**

7. Juridiniai faktai: įrašų nėra**8. Žymos:**

8.1.

Teritorija, kurioje taikomos SŽNS, neįregistruota Nekilnojamojo turto registre:
melioruotos žemės ir melioracijos statinių apsaugos zonos (VI skyrius, antrasis skirsnis)
Daiktas: **žemės sklypas Nr. 4400-0517-3544, aprašytas p. 2.1.**

Įregistravimo pagrindas: **2019-06-06 Lietuvos Respublikos specialiųjų žemės naudojimo sąlygų įstatymas Nr. XIII-2166**

2019-12-19 Lietuvos Respublikos žemės ūkio ministro įsakymas Nr. 3D-711

Plotas: **0.5792 ha**

Įrašas galioja: **Nuo 2023-01-01**

8.2.

Teritorija, kurioje taikomos SŽNS, neįregistruota Nekilnojamojo turto registre: kelių apsaugos zonos (III skyrius, antrasis skirsnis)

Daiktas: **žemės sklypas Nr. 4400-0517-3544, aprašytas p. 2.1.**

Įregistravimo pagrindas: **2019-06-06 Lietuvos Respublikos specialiųjų žemės naudojimo sąlygų įstatymas Nr. XIII-2166**

2019-12-19 Lietuvos Respublikos žemės ūkio ministro įsakymas Nr. 3D-711

Plotas: **0.2772 ha**

Įrašas galioja: **Nuo 2023-01-01**

8.3.

Teritorija, kurioje taikomos SŽNS, neįregistruota Nekilnojamojo turto registre: miško žemė (VI skyrius, trečiasis skirsnis)

Daiktas: **žemės sklypas Nr. 4400-0517-3544, aprašytas p. 2.1.**

Įregistravimo pagrindas: **2019-06-06 Lietuvos Respublikos specialiųjų žemės naudojimo sąlygų įstatymas Nr. XIII-2166**

2019-12-19 Lietuvos Respublikos žemės ūkio ministro įsakymas Nr. 3D-711

Plotas: **2.453 ha**

Įrašas galioja: **Nuo 2023-01-01**

9. Teritorijos, kuriose taikomos SŽNS, įrašytos į NTK kadastro duomenų byloje įrašytų duomenų pagrindu: įrašų nėra

10. Daikto registravimas ir kadastro žymos:

10.1.

Kadastrinius matavimus atliko (kadastro žyma)

Valstybės įmonė Valstybinių miškų urėdija, a.k. 132340880

Daiktas: **žemės sklypas Nr. 4400-0517-3544, aprašytas p. 2.1.**

Įregistravimo pagrindas: **2011-06-16 Kvalifikacijos pažymėjimas Nr. 2M-M-1639**

2012-01-16 Nekilnojamojo daikto kadastro duomenų byla

Įrašas galioja: **Nuo 2013-03-07**

10.2.

Kadastro duomenų tikslinimas (daikto registravimas)

Daiktas: **žemės sklypas Nr. 4400-0517-3544, aprašytas p. 2.1.**

Įregistravimo pagrindas: **2013-02-08 Nacionalinės žemės tarnybos teritorinio skyriaus vedėjo sprendimas Nr. 30SK-(14.30.110)-187**

Įrašas galioja: **Nuo 2013-03-07**

11. Duomenys apie įregistruotas teritorijas, kuriose taikomos specialiosios žemės naudojimo sąlygos: įrašų nėra

12. Registro pastabos ir nuorodos: įrašų nėra


13. Kita informacija: įrašų nėra

14. Informacija apie duomenų sandoriui tikslinimą: įrašų nėra

Dokumentą atspausdino

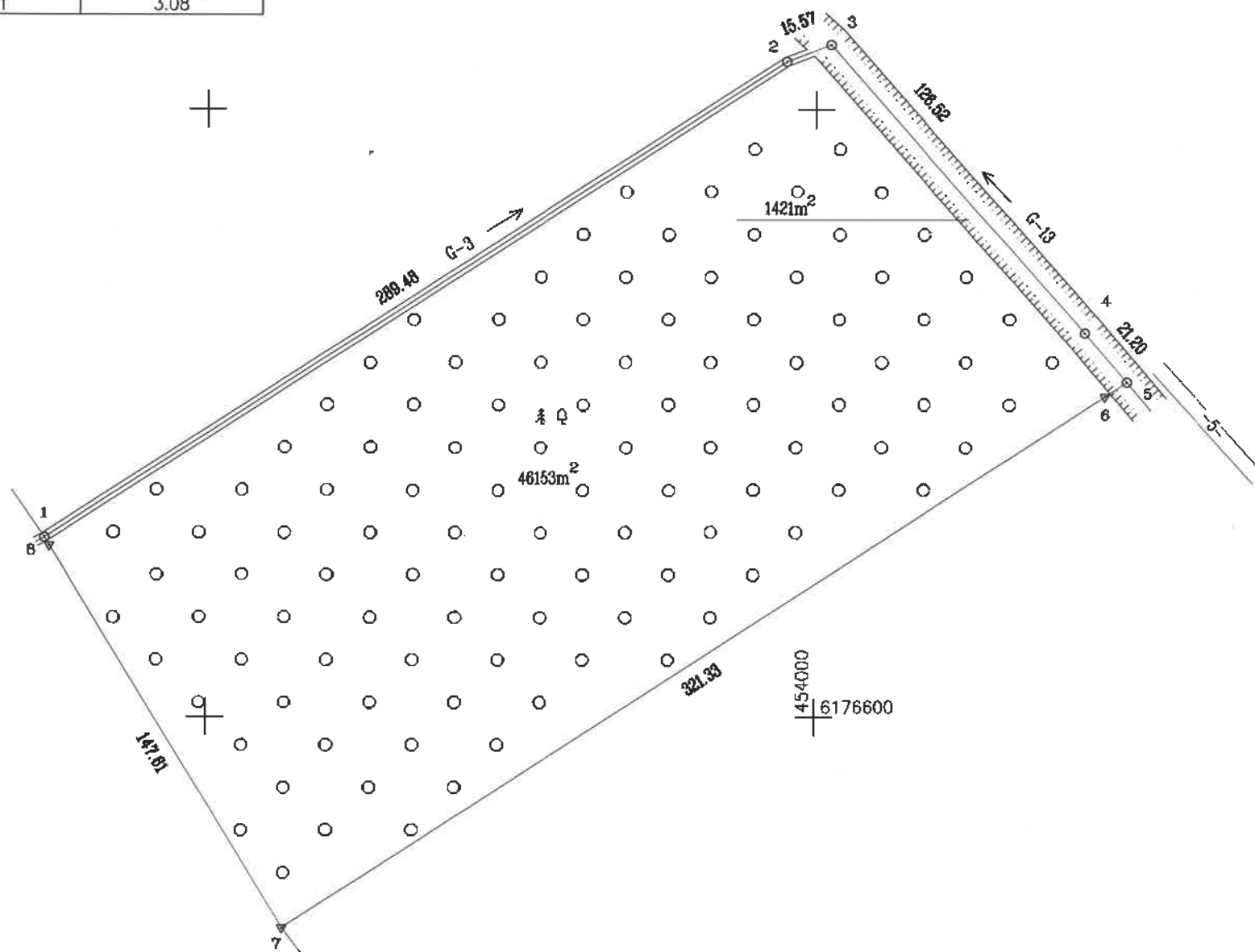
VIKTORAS KARAŠAUSKIS

Žemės sklypo išdėstymo schema



Linijų anotacijų lentelė	
Gretimybė	Atstumas
5-6	8.53
8-1	3.08

ŽEMĖS SKLYPO PLANAS M 1:2000 Sklypo plotas 47574 m²



Kadastro:	vietovė	Acokavų	blokas	sklypas
	Žemės sklypo	kadastro Nr.	7 1 0 1 0 0 0 1	4

Gatvė, namo Nr.	Sklypas Nr.484
Kaimas (miestelis)	Sodaičių
Seniūnija	Šiaulėnų
Miestas (rajonas)	Radviškis
Apskritis	Šiauliai

Gretimybė	Gretimo žemės sklypo kadastro Nr.	Pastabos
1-5	7101/0001:57	griovio viduriu
5-7	7101/0001:1	
7-1	7101/0001:2	

Su paženkintomis vietovėje žemės sklypo ribomis, aprašytais . . . 2012 . . . m.
... 01 ... mėn. 18 d. žemės sklypo paženklinimo-parodymo akte, ir nustatytu plotu sutinku:
Žemės savininkas (naudotojas):

VĮ Tytuvėnų miškų urėdija
(vardas, pavardė) ... 2012-08-08
(paršas) ... (data) ...
Vasilius Vaitekūnas

Radviškio Nacionalinės žemės tarnybos prie Žemės ūkio ministerijos skyrius
Patikrino: Vyriausiasis specialistas Rimvydas Dičiūnas 2012-08-29
Suderino: L.e. vedėjas pareigas Algirdas Sedvilas (paršas) (vardas, pavardė) (data) ...
A.V.

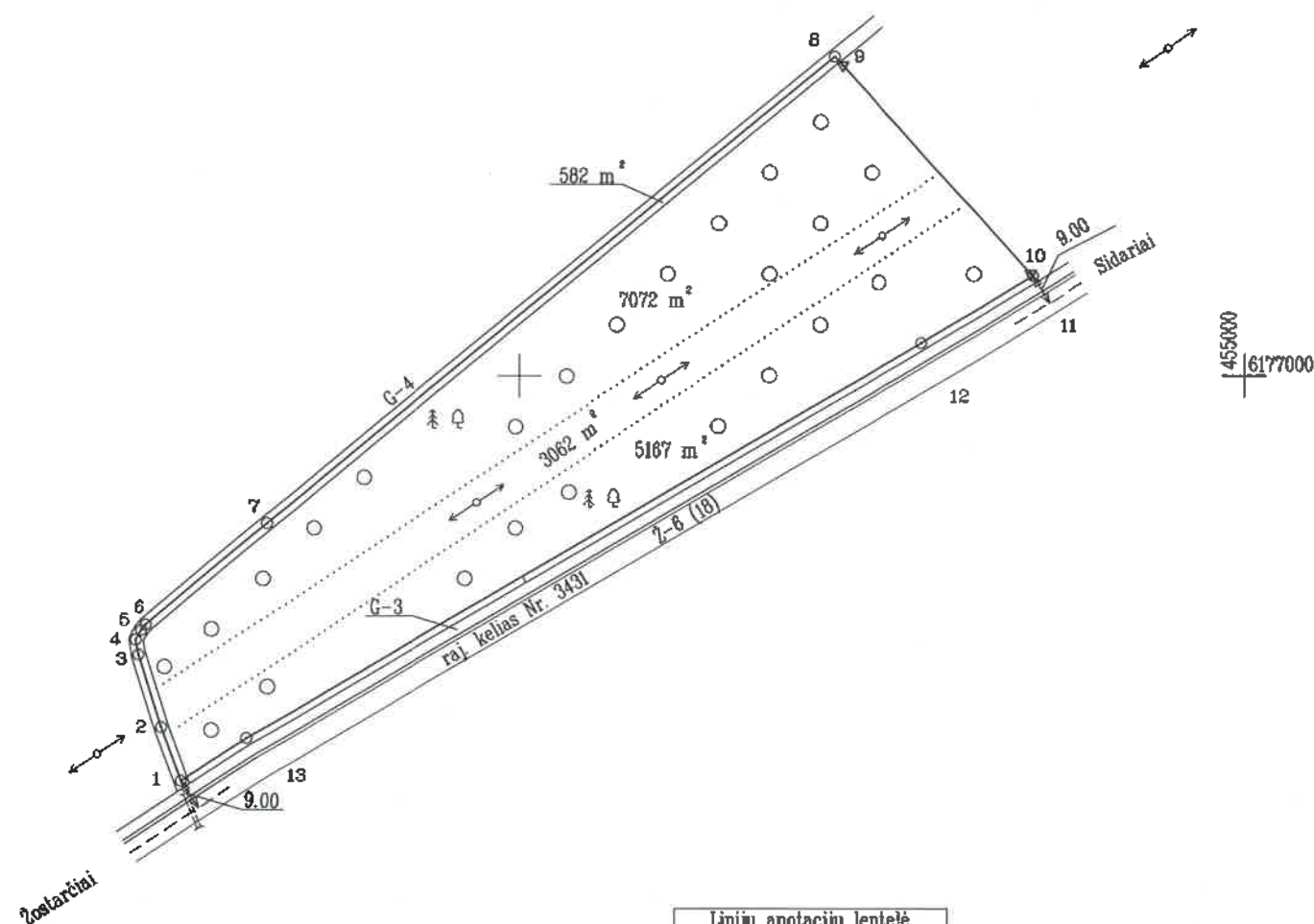
ŽEMĖS SKLYPO RIBOS
PAŽYMĖTOS KADASTRO ŽEMĖLAPYJE
20 12 (data) 11-21
VI Registrų centro šaltinio operatorė
Stefanija Bielskienė
(paršas) (vardas, pavardė)

V.I. Valstybinis miškotvarkos institutas
LICENCIJOS NR.76G - 545 IŠDUOTA 2003.05.20
Pareigos Paršas Vardas, pavardė Data
L.e.p. skyriaus vedėjas Algima Bartosevičienė 2012-07-16
Vyresn. specialistas Petras Daniulis 2012-07-16
A.V.

Žemės sklypo išdėstymo schema



ŽEMĖS SKLYPO PLANAS M 1:2000 Sklypo plotas 15883 m²



Linijų anotacijų lentelė	
Gretimybė	Atstumas
1-2	15.87
2-3	21.02
3-4	4.22
4-5	3.07
5-6	1.98
6-7	43.48
7-8	202.86
8-9	3.26
9-10	77.39
10-11	0.82
11-12	35.63
12-13	215.88
13-1	21.49

ŽEMĖS SKLYPO RIBOS
PAŽYMĖTOS KADASTRO ŽEMĖLAPYJE
2012.11.21
Inžinierė operatorė
Vl. Registru centro Stepanija Bielskienė
(parašas) (vardas, pavardė)

Kadastro:	vieta	Acokavų	blokas	sklypas
Žemės sklypo	kadastro Nr.	7 1 0 1 0 0 0 1		9

Gatvė, namo Nr.	Skl. Nr. 487
Kaimas (miestelis)	
Seniūnija	Siaulėnų
Miestas (rajonas)	Radviliškio
Apskritis	Siaulių

Gretimybė	Gretimio žemės sklypo kadastro Nr.	Pastabos
1-6	7101/0001:42	4m pločio griovys
6-8	7101/0001:57	4m pločio griovys
8-11	7101/0001:26	
11-1		raj. kelias Nr. 3431 (Žostarčiai - Sidaiai)

SUDERINTA
Valstybės įmonė
ŠIAULIŲ REGIONO KELIŲ
Direktorius pavaduotojas Vytautas J. J. J.
2012.11.21


Su paženklinimais vietovėje žemės sklypo ribomis, aprašytomis 2012.11.21 m.
01 mėn. 16 d. žemės sklypo paženklinimo-parodymo akte, ir nustatyto ploto sutinku:
Žemės savininkas (naudotojas):

Vl. „Tytuvėnų miškų urėdija“
(vardas, pavardė) (parašas) (data)
2012-08-08
Tytuvėnų miškų urėdijos
miškų urėdas
Svajūnas Vaitiekūnas

Radviliškio žemėtvarkos skyrius
Patikrino: Rimvydas Dičiūnas
Suderino: Algirdas Gedminas
(parašas) (parašas) (vardas, pavardė) (data)
2012.08.29
Radviliškio žemėtvarkos skyrius
A.V.

V.I. Valstybinis miškotvarkos institutas
LICENCIJOS NR.G-804-(545) IŠDUOTA 2008.09.25
Pareigos Parašas Vardas, pavardė Data
L.p. skyriaus vedėjas Algima Bartosevičienė 2012.07.18
jaunesn. specialistas Arūnas Papreckis 2012.07.18
VALSTYBĖS ĮMONĖ
MIŠKOTVARKOS INSTITUTAS
A.V.

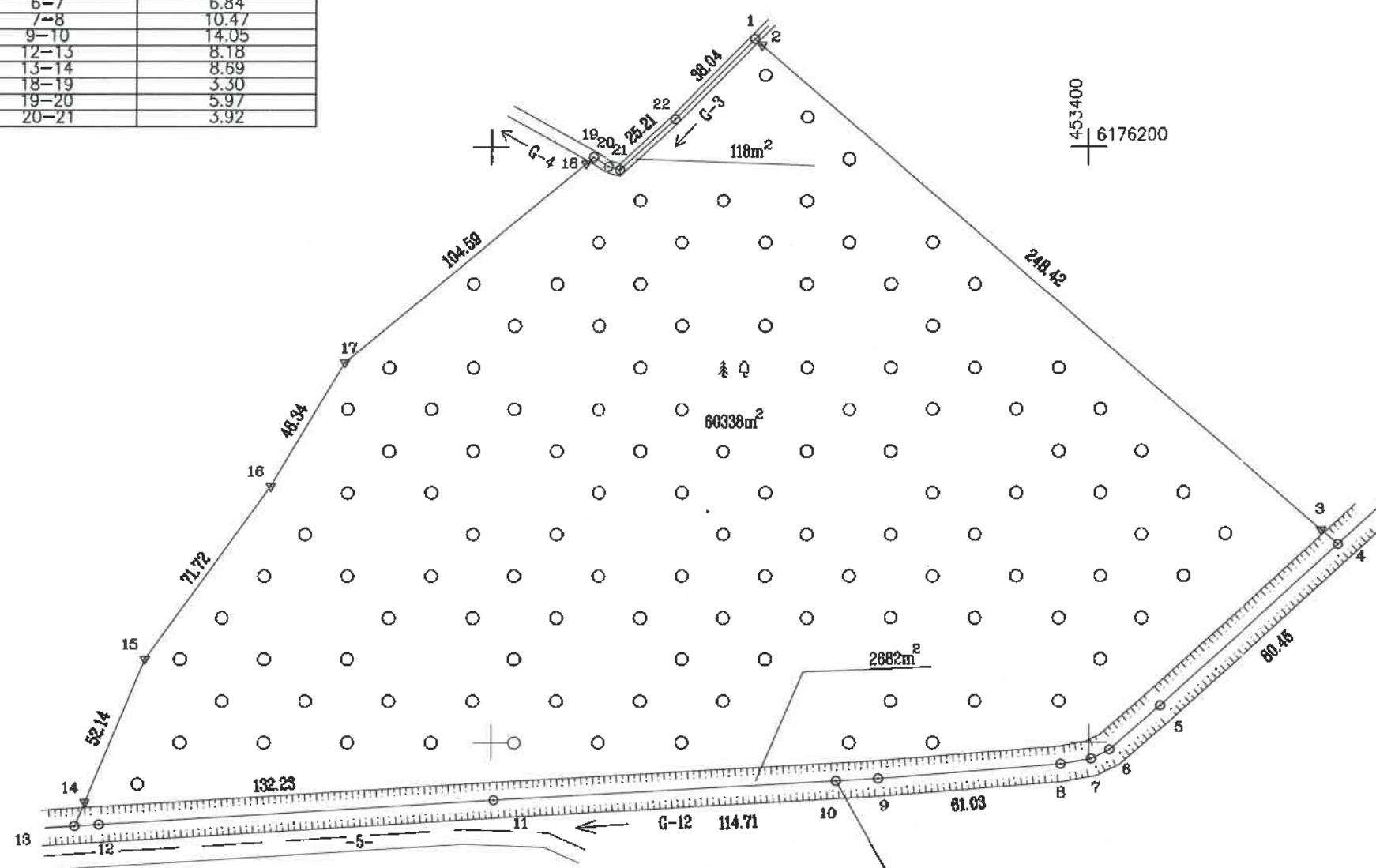
Žemės sklypo išdėstymo schema



ŽEMĖS SKLYPO PLANAS M 1:2000

Sklypo plotas 63138 m²

Linijų anotacijų lentelė	
Gretimybė	Atstumas
1-2	3.20
3-4	7.40
5-6	22.72
6-7	6.84
7-8	10.47
9-10	14.05
12-13	8.18
13-14	8.69
18-19	3.30
19-20	5.97
20-21	3.92



Kadastro:	vielovė	Acokavų	blokas	sklypas
	Žemės sklypo	kadastro Nr.	7 1 0 1 0 0 0 1	10

Gatvė, namo Nr.	Sklypas Nr.485
Kaimas (miestelis)	Sodaičių
Seniūnija	Šiaulėnų
Miestas (rajonas)	Radviškio
Apkritis	Šiaulių

Gretimybė	Gretimio žemės sklypo kadastro Nr.	Pastabos
1-4	7101/0001:19	
4-10	7101/0001:12	kanalo viduriu
10-13	7101/0001:43	kanalo viduriu
13-1		Valstybinė žemė

Su paženklinimais vietovėje žemės sklypo ribomis, aprašytomis . 2012 m.
 mėn. 16. d. žemės sklypo paženklinimo-parodymo akte, ir nustatytu plotu sutinku:
 Žemės savininkas (naudotojas):

Vl Tytuvėnų miškų urėdija
 (vardas, pavardė) (parašas) (data) 2012-08-08
 Vl Tytuvėnų miškų urėdijos
 miškų urėdas
 (parašas) (data) 2012-08-08
 Svajūnas Vaitekūnas

Radviškio Nacionalinės žemės tarnybos prie Žemės ūkio ministerijos
 skyrius
 Patikrino: Vyriausiasis specialistas
 Rimvydas Dičiūnas
 Suderino: Lė. vedėjo pareigas
 Algirdas Gedvilas
 (parašas) (parašas) (vardas, pavardė) (data) 2012-08-29
 Radviškio
 skyrius

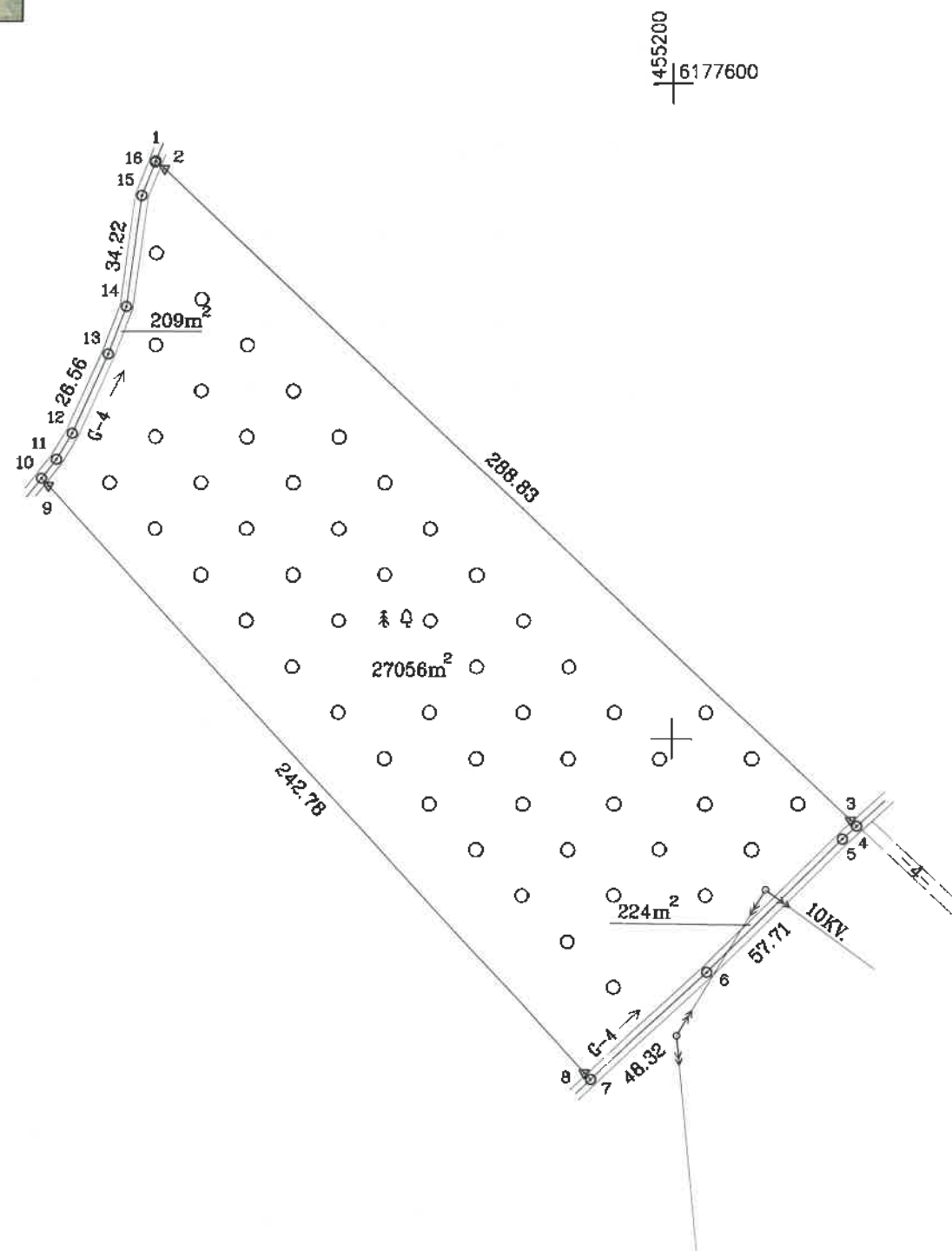
V.I. Valstybinis miškotvarkos institutas
 LICENCIJOS NR.76G - 545 IŠDUOTA 2003.05.20

Pareigos	Parašas	Vardas, pavardė	Data
l.p.p. skyriaus vedėja		Algima Bartosevičienė	2012-07-16
Vyresn. specialistas		Petras Daniulis	2012-07-16

 VALSTYBĖS
 ĮMONĖ
 VALSTYBINIS
 MIŠKOTVARKOS
 INSTITUTAS
 A.V.

ŽEMĖS SKLYPO RIBOS
 PAŽYMĖTOS KADASTRO ŽEMELAPYJE
 20 12 11
 VI Registrų centro Inžinierė operatorė
 Stefanija Bielskienė
 (parašas) (parašas) (vardas, pavardė)

ŽEMĖS SKLYPO PLANAS M 1:2000 Sklypo plotas 27489 m²



Kadastro:	vieta	Acokavų	blokas	sklypas
	Žemės sklypo	kadastro Nr.	7 1 0 1 0 0 0 1	11

Gatvė, namo Nr.	Sklypas Nr.486
Kaimas (miestelis)	Gražvydų v.s
Seniūnija	Šiaulėnų
Miestas (rajonas)	Radviliškio
Apskritis	Šiaulių

Gretimybė	Gretimų žemės sklypo kadastro Nr.	Pastabos
1-4	7101/0001:30	
4-7	7101/0001:30	4 m pločio griovio viduriu
7-10	7101/0001:28	
10-1	7101/0001:57	4 m pločio griovio viduriu

Su paženklinimais vietovėje žemės sklypo ribomis, aprašytomis . . . 2012 . . . m.
 . . . 01 . . . mėn. 16 d. žemės sklypo paženklinimo-parodymo akte, ir nustatyta plotu sutinku:
 Žemės savininkas (naudotojas):

VĮ Tytuvėnų miškų urėdija
 (vardas, pavardė) *Tytuvėnų miškų urėdijos* (data) *2012-08-19*
Svajūnas Vaitiekūnas

Radviliškio Nacionalinės žemės tarnybos prie Žemės ūkio ministerijos skyrius
 Patikrino: *Vytautas Dičiūnas*
 Suderino: *Algirdas Gedminas* (parašas) (vardas, pavardė) (data) *2012.09.05*
Algirdas Gedminas (parašas) (vardas, pavardė) (data) *2012.09.05*
 Radviliškio skyrius A.V.

V.I. Valstybinis miškotvarkos institutas
 LICENCIJOS NR.76G – 545 IŠDUOTA 2003.05.20
 Pareigos Parašas Vardas, pavardė Data
 Skyriaus vedėjas *Marius Lankininkas* 2012-01-19
 Vyresn. specialistas *Petras Daniulis* 2012-01-19
 A.V.

Linijų anotacijų lentelė	
Gretimybė	Atstumas
1-2	3.60
3-4	2.64
4-5	5.88
7-8	2.84
9-10	3.08
10-11	7.36
11-12	9.30
13-14	15.49
15-16	10.97
16-1	0.46

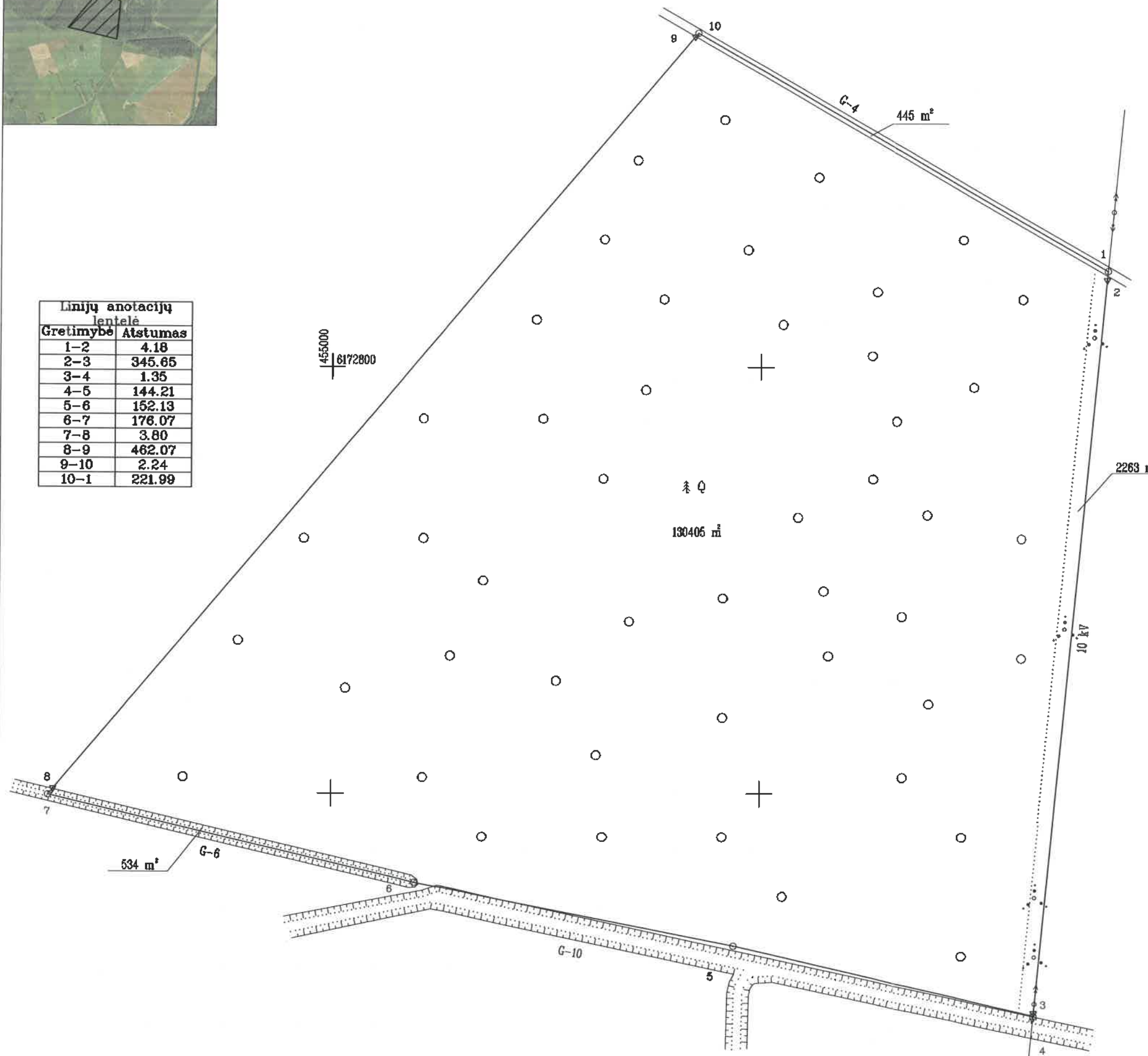
ŽEMĖS SKLYPO PLANAS M 1:2000

Sklypo plotas 133647 m²



Linijų anotacijų lentelė

Gretimybė	Atstumas
1-2	4.18
2-3	345.65
3-4	1.35
4-5	144.21
5-6	152.13
6-7	176.07
7-8	3.80
8-9	462.07
9-10	2.24
10-1	221.99



Kadastro:	vietovė	Acokavų	blokas	sklypas
Žemės sklypo	kadastro Nr.	7 1 0 1 0 0 0 8		14

Gatvė, namo Nr.	skl. Nr. 483
Kaimas (miestelis)	Skloriškių
Seniūnija	Šiaulėnų
Miestas (rajonas)	Radviliškio
Apskritis	Šiaulių

Gretimybė	Gretimo žemės sklypo kadastro Nr.	Pastabos
1-4	7101/0008:1	
4-8		Kelmės rajonas
6-7	5468/0002:	Kelmės rajonas
7-10	7101/0008:2	
10-1		4m pločio griovys

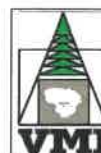
Su paženklinomis vietovėje žemės sklypo ribomis, aprašytais . . . 2012 . . . m.
 . . . mėn. 16 d. žemės sklypo paženklinimo-parodymo akte, ir nustatytu plotu sutinku:
 Žemės savininkas (naudotojas):

VĮ Tytuvėnų miškų urėdija
 (vardas, pavardė)



2013-03-12
 (parašas) (data)

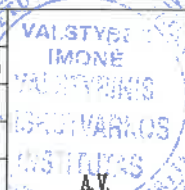
Nacionalinės žemės tarnybos prie žemės ūkio ministerijos
 skyrius
 Patikrino: Vyriausiasis specialistas
 Suderino: Rimvydas Dičiūnas
 Laima Misiūnienė (parašas) (vardas, pavardė)



V.I. Valstybinis miškotvarkos institutas

LICENCIJOS NR.G-804-(545) IŠDUOTA 2008.09.25

Pareigos	Parašas	Vardas, pavardė	Data
skyriaus vedėjas		Marius Lenkintinkas	2013 01 29
jaunesn. specialistas		Arūnas Papreckis	2013 01 29



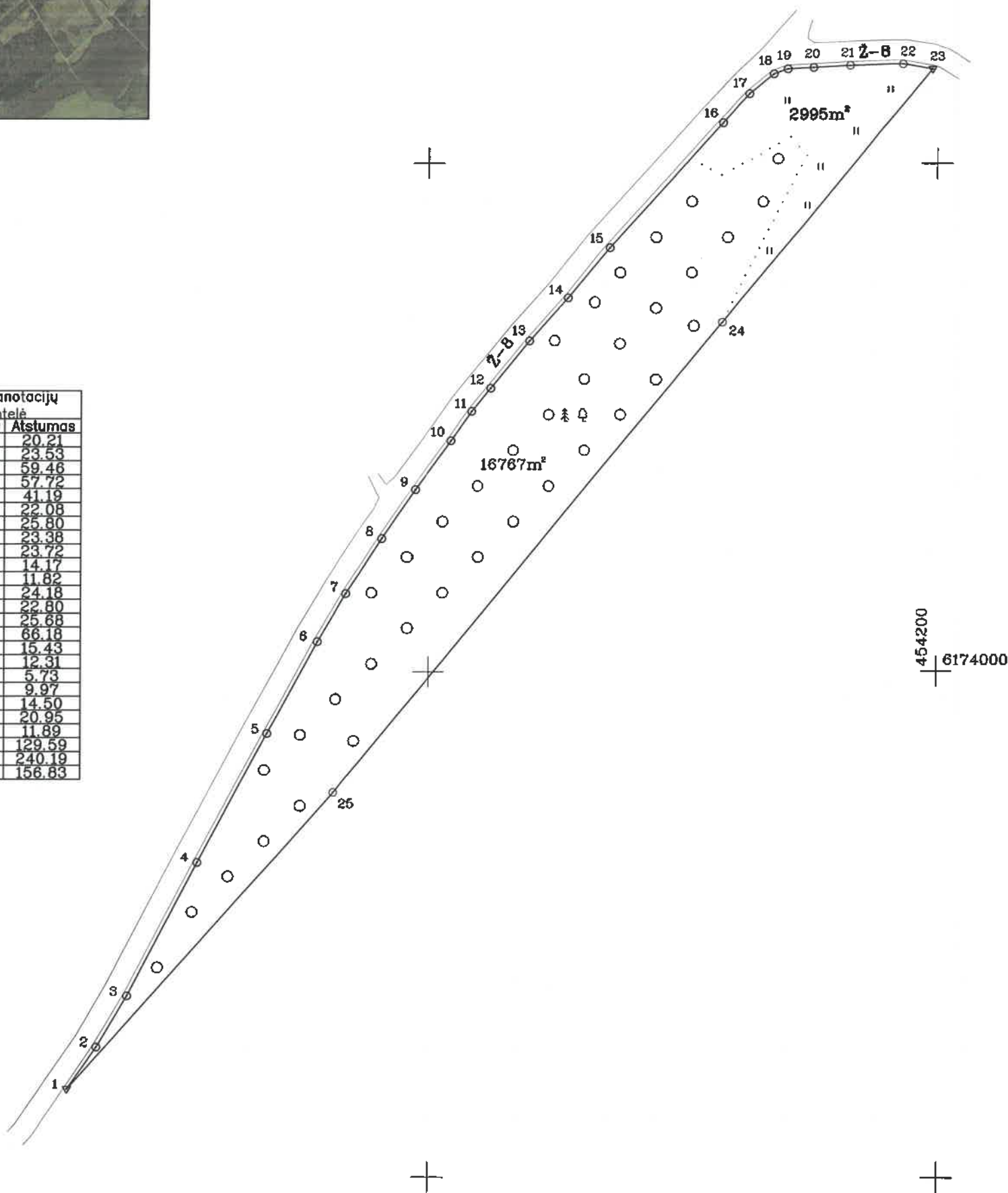
Žemės sklypo išdėstymo schema



ŽEMĖS SKLYPO PLANAS M 1:2000

Sklypo plotas 19762 m²

Linijų anotacijų lentelė	
Gretimybė	Atstumas
1-2	20.21
2-3	23.53
3-4	59.46
4-5	57.72
5-6	41.19
6-7	22.08
7-8	25.80
8-9	23.38
9-10	23.72
10-11	14.17
11-12	11.82
12-13	24.18
13-14	22.80
14-15	25.68
15-16	66.18
16-17	15.43
17-18	12.31
18-19	5.73
19-20	9.97
20-21	14.50
21-22	20.95
22-23	11.89
23-24	129.59
24-25	240.19
25-1	156.83



Kadastras:	vieta	Acokavų	blokas	sklypas
Žemės sklypo kadastras Nr.	7	1	0	1
	0	0	0	8
				17

Gatvė, namo Nr.	Skil. Nr. 489
Kaimas (miestelis)	
Seniūnija	Šiaulėnų
Miestas (rajonas)	Radviliškio
Apskritis	Šiaulių

Gretimybė	Gretimų žemės sklypų kadastras Nr.	Pastabos
1-23		8 m pločio kelias
23-1	7101/8001:1	

Su paženkintomis vietovėse žemės sklypo ribomis, aprašytomis 2012 m. 01 mėn. 17 d. žemės sklypo paženklinimo-parodymo akte, ir nustatytu plotu sutinku:
Žemės savininkas (naudotojas):

Vl. Tytuvėnų miškų urėdija (vardas, pavardė) 2012-08-18 (data)

Radviliškio skyrius Nacionalinės žemės tarnybos prie Žemės ūkio ministerijos
Patikrino: Vyriausiasis specialistas Rimvydas Dičiūnas 2012.09.05
Suderino: (pareigos) deju parei (paršas) Algirdas Gedminas (vardas, pavardė) 2012.09.05 (data)

V.I. Valstybinis miškotvarkos institutas
LICENCIJOS NR.G-804-(545) IŠDUOTA 2008.09.25
Pareigos: Skyrus vedėjas Marius Lankininkas 2012-06-18
jamesn. specialistas Vaidas Rozenbergas 2012-06-18
VALSTYBĖS ĮMONĖ VALSTYBINIS MIŠKOTVARKOS INSTITUTAS

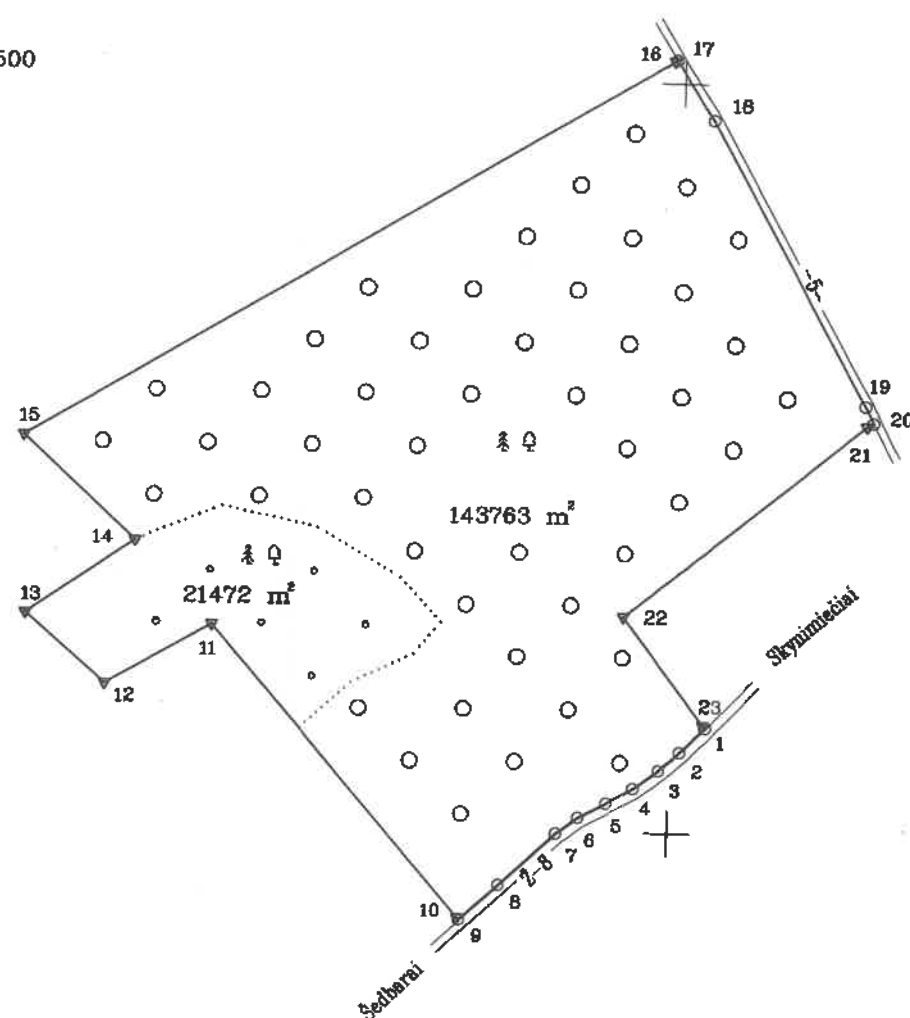
ŽEMĖS SKLYPO PLANAS M 1:5000 Sklypo plotas 165235 m²

Kadastro:	vietovė	Acokavų	blokas	sklypas
	Žemės sklypo	kadastro Nr.	7 1 0 1 0 0 0 7	18

Gatvė, namo Nr.	skl. nr.517
Kaimas (miestelis)	Pilvelių
Seniūnija	Šiaulėnų
Miestas (rajonas)	Radviliškio
Apskritis	Šiaulių

Gretimybė	Gretimų žemės sklypo kadastro Nr.	Pastabos
1-9		8m pločio kelias
9-12		valstybinis miškas
12-13	7101/0007:8	
13-15	7101/0007:9	
15-17	7101/0007:14	
17-20		5m pločio kelias
20-1	7101/0007:13	

452500
6173500



Linių anotacijų lentelė

Gretimybė	Atstumas
1-2	23.63
2-3	18.44
3-4	20.65
4-5	20.34
5-6	20.79
6-7	18.11
7-8	51.16
8-9	34.69
9-10	1.54
10-11	258.45
11-12	81.21
12-13	71.03
13-14	87.38
14-15	102.30
15-16	497.99
16-17	1.54
17-18	47.06
18-19	215.71
19-20	11.69
20-21	4.62
21-22	205.57
22-23	89.60
23-1	2.44

SUDERINTA:

(pareigos)

(parašas)

(vardas pavardė)

20 12 m. 12 mėn. 31 d.



inžinierė operatorė
Stefanija Bielskienė

ŽEMĖS SKLYPO RIBOS
PAŽYMĖTOS KADASTRO ŽEMĖLAPYJE
20 12 (data) 03-07 (data)
VI Registru centro Šiaulių filialas
inžinierė operatorė
Stefanija Bielskienė
(pareigos) (parašas) (vardas, pavardė)

Su paženklinimais vietovės žemės sklypo ribomis, aprašytomis 2012 m. 01 mėn. 17 d. žemės sklypo paženklinimo-parodymo akte ir nustatytu plotu sutinku:
Žemės savininkas (naudotojas) V. J. Valstybinis miškotvarkos institutas
VI Tytuvėnų miškų urėdija Vaidas Gasiūnas
(vardas, pavardė) (parašas) (data) 2012-10-11

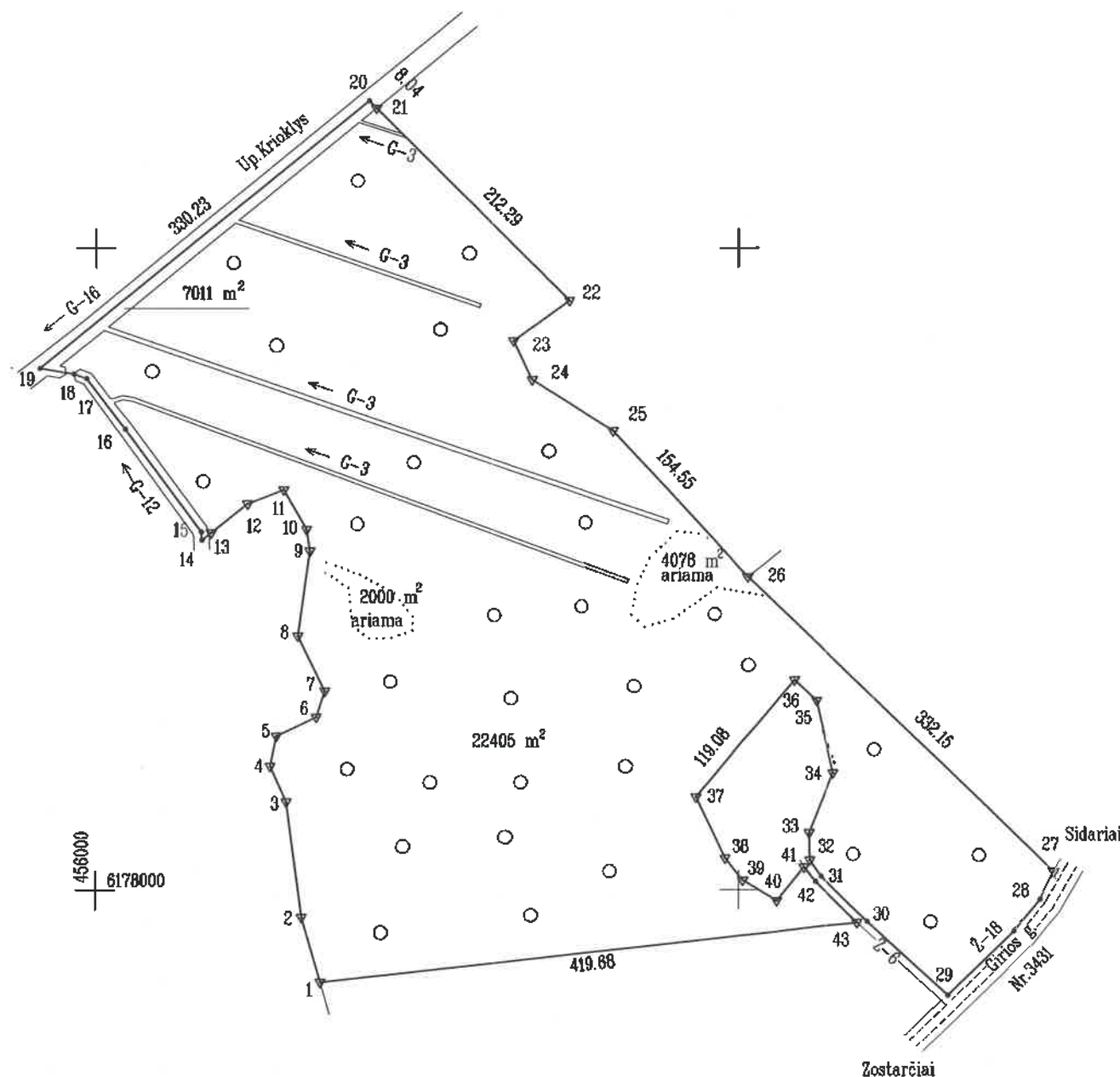
Radviliškio skyrius
Patikrino: Vyr. inžinierius Rimvydas Dičiūnas
Suderino: (parašas) (data) 2013-01-09
L.e. vedėjo pareigas Algirdas Gedminas
(parašas) (vardas, pavardė)

V. J. Valstybinis miškotvarkos institutas
LICENCIJOS NR.G-804-(545) IŠDUOTA 2008.09.25
Pareigos Parašas Vardas, pavardė Data
Skyriaus vedėjas Marius Lankininkas 2012 07 30
Jaunesn. specialistas Arūnas Papreckis 2012 07 30
VALSTYBINIS MIŠKOTVARKOS INSTITUTAS



ŽEMĖS SKLYPO PLANAS M 1:5000

Sklypo plotas 237144 m²



Linijų anotacijų lentelė

Gretimybė	Atstumas
1-2	52.70
2-3	90.98
3-4	30.47
4-5	24.12
5-6	34.19
6-7	21.29
7-8	47.98
8-9	66.81
9-10	16.96
10-11	35.62
11-12	30.22
12-13	36.10
13-14	9.13
14-15	6.49
15-16	99.73
16-17	49.69
17-18	10.83
18-19	26.76
21-22	53.46
22-23	33.73
23-24	74.71
26-27	24.26
27-28	32.22
28-29	72.04
29-30	85.31
30-31	50.25
31-32	15.50
32-33	21.37
33-34	50.45
34-35	57.97
35-36	23.59
37-38	52.82
38-39	22.23
39-40	30.53
40-41	33.51
41-42	14.38
42-43	45.54

ŽEMĖS SKLYPO RIBOS
PAŽYMĖTOS KADASTRO ŽEMĖLAPYJE
20 12 m. 11. 21

VI Registrų centro Šiaulių filialas
Inžinierė operatorė
Stefanija Bielskinnė
(vardas, pavardė)

Kultūros paveldo departamento prie
Kultūros ministerijos Šiaulių teritorinio
padalinio vyriausiasis valstybinis inspektorius
Zenonas Stundžia
20 12 m. 08 m. 08 d.

Kadastro:	vieta:	Acokavų	blokas	sklypas
Žemės sklypo	kadastro Nr.	7 1 0 1 0 0 0 2		24

Gatvė, namo Nr.	Skl. 482
Kaimas (miestelis)	Sidarių
Seniūnija	Šiaulėnų
Miestas (rajonas)	Radviškio
Apskritis	Šiaulių

Gretimybė	Gretimio žemės sklypo kadastro Nr.	Pastabos
1-14	7101/0002: 49	
14-26		Valstybinė žemė
26-27	7101/0002: 90	
27-29		Rajoninis kelias Nr. 3431
29-32		Šiaulėnų sen., kelias 6m pl.
32-41		Kapinės
41-43		Šiaulėnų sen., kelias 6m pl.
43-1	7101/0002: 89	

SUDERINTA
Valstybės įmonė
ŠIAULIŲ REGIONO KELIAI
Direktorius, vyriausiasis inžinierius
Evaldas Gudonis
20 12 m. 08 m. 08 d.

Su paženklintomis vietovėse žemės sklypo ribomis, aprašytomis 2012 m. 01 m. 17 d. žemės sklypo paženklavimo parodomu akte, ir nustatytu plotu sutinku:
Žemės savininkas (naudotojas):
VI Tytuvėnų miškų urėdija
(vardas, pavardė) (parašas) (data)

VI Tytuvėnų miškų urėdijos
miškų urėdas
Svajūnas Vaitiekūnas
Nacionalinė žemės tarnyba prie Žemės ūkio ministerijos
Radviškio
Patikrinęs: Vyriausiasis specialistas
Suderino: Rimvydas Dičiūnas
Le. vedėjo pareigas: Egidijus Gedminas
(parašas) (parašas) (vardas, pavardė) (data)

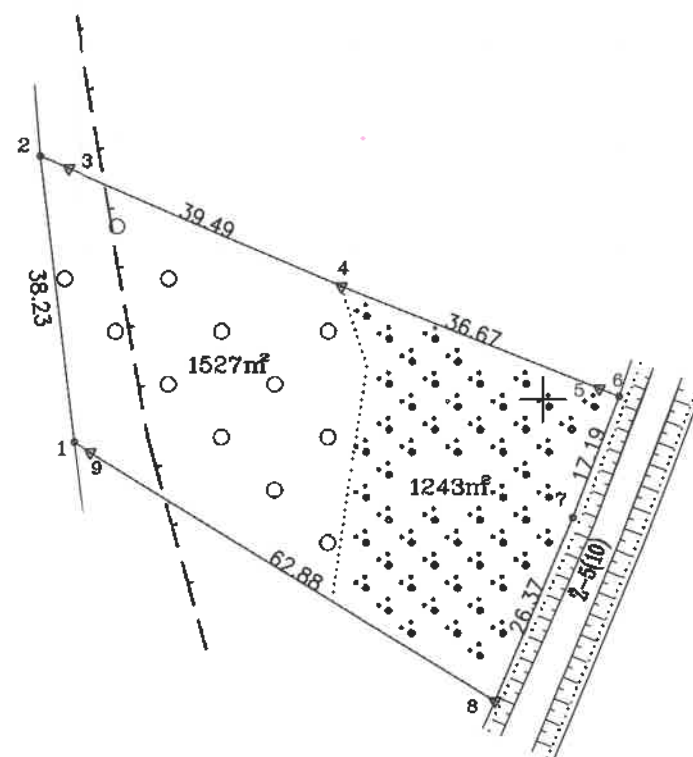
V.Į. Valstybinis miškotvarkos institutas
LICENCIJOS NR. G-804-(545) IŠDUOTA 2008.09.25
Pareigos: Parašas: Vardas, pavardė: Data:
Skyriaus vedėjas: Marius Lankininkas 2012-01-17
Vyresn. specialistas: Petras Daniulis 2012-01-17
VMI
Valstybinis miškotvarkos institutas

Žemės sklypo išdėstymo schema



ŽEMĖS SKLYPO PLANAS M 1:1000

Sklypo plotas 2770 m²



Linijų anotacijų lentelė	
Gretimybė	Atstumas
2-3	4.21
5-6	2.81
9-1	2.65

451900
6173500

Kadastro:	vietovė	Acokavų	blokas	sklypas
	Žemės sklypo	kadastro Nr.	7 1 0 1 0 0 0 1	29

Sklypo Nr.	proj. Nr. 522
Kaimas (miestelis)	Pilvelių
Seniūnija	Šiaulėnų
Miestas (rajonas)	Radviškio
Apskritis	Siaulių

Gretimybė	Gretimų žemės sklypo kadastro Nr.	Pastabos
1-2		Valstybinis miškas
2-6	7101/0001:5	
6-8		Šiaulėnų sen. kelias 10m pl.
8-1	7101/0001:32	

Su paženklinimais vietovėje žemės sklypo ribomis, aprašytomis 2012 m. ... 09 ... mėn. 24 d. žemės sklypo paženklinimo-parodymo akte, ir nustatytu plotu sutinku:
Žemės savininkas (naudotojas):

VĮ Tytuvėnų miškų urėdija, vyriausiasis miškininkas
(vardas, pavardė) ... (parašas) ... (data) 2012-12-20

ŽEMĖS SKLYPO RIBOS
PAŽYMĖTOS KADASTRO ŽEMĖLAPYJE
2012-03-04
(data)
VĮ Registrų centro Šiaulių miškas
V. J. Valstybinis miškininkas operatorė
(pareigos) (parašas) (vardas, pavardė) Stefanija Bielskienė

2012-12-21

Tytuvėnų regioninio parko
direkcijos direktorius
Stonys

Nacionalinė žemės tarnyba prie Žemės ūkio ministerijos
Radviškio skyrius
Patikrino: Rimvydas Dičiūnas
Suderino: L. e. Vedejo pareigos
Alėdardas Gediminas
(pareigos) (parašas) (vardas, pavardė) (data) 2013-01-04
2013-01-07

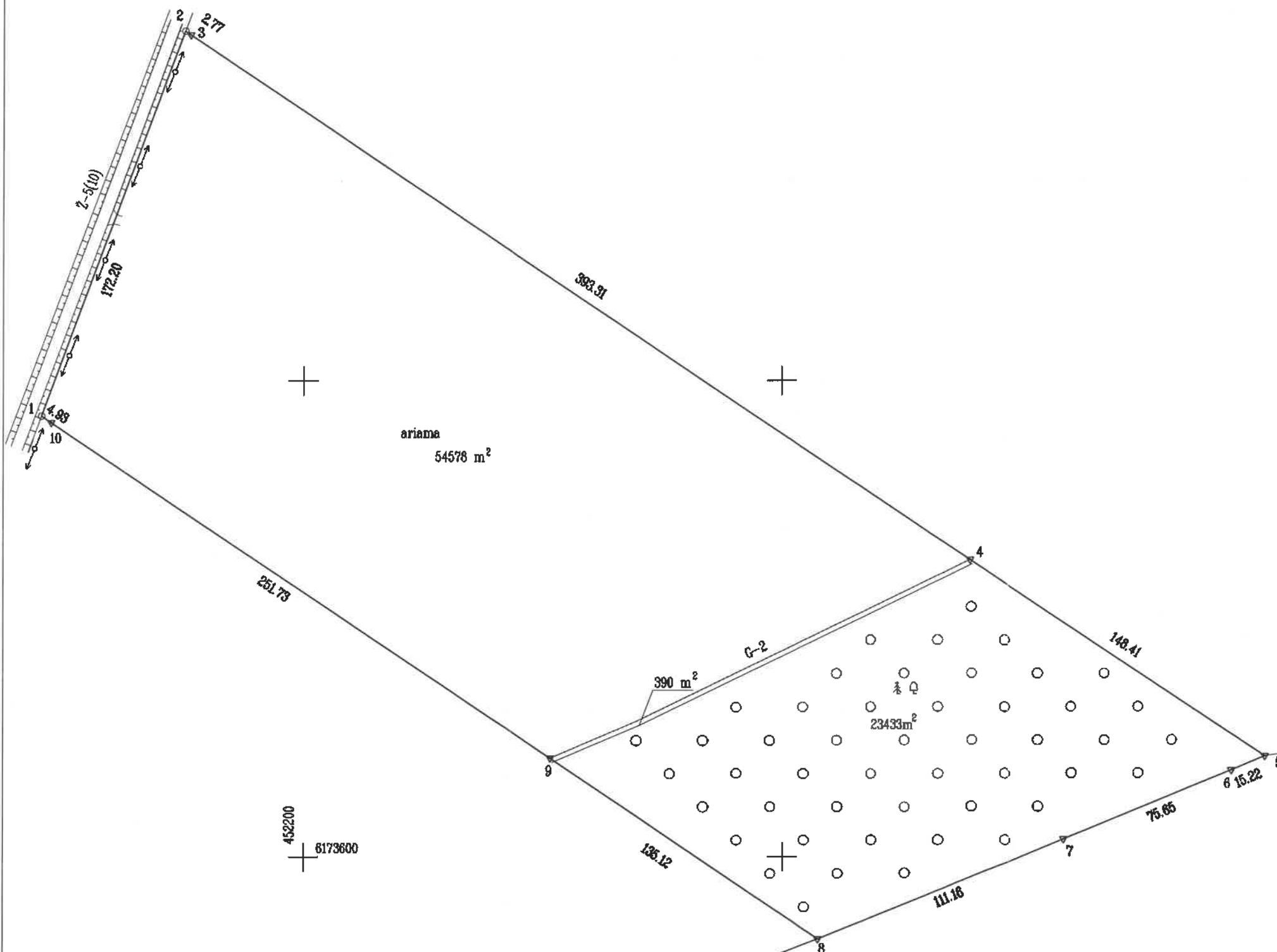
V.Į. Valstybinis miškotvarkos institutas
LICENCIJOS NR.G-804-(545) IŠDUOTA 2008.09.25

Pareigos	Parašas	Vardas, pavardė	Data
Skyriaus vedėjas		Marius Lonkininkas	2012-09-25
vyresn. specialistas		Petras Daniulis	2012-09-25

Žemės sklypo išdėstymo schema



ŽEMĖS SKLYPO PLANAS M 1:2000 Sklypo plotas 78401 m²



Kadastro:	vietovė	Acokavų	blokas	sklypas
	Žemės sklypo	kadastro Nr.	7 1 0 1 0 0 0 1	36

Sklypo Nr.	Proj. Nr. 520
Kaimas (miestelis)	Pilvelių
Seniūnija	Siaulėnų
Miestas (rajonas)	Radvilišio
Apskritys	Siaulių

Gretimybė	Gretimų žemės sklypo kadastro Nr.	Pastabos
1-2		Siaulėnų sen. kelias 10 m pl.
2-5	7101/0001:15	
5-8	7101/0007:14	
8-1	7101/0001:5	

ŽEMĖS SKLYPO RIBOS
PAŽYMĖTOS KADASTRO ŽEMĖLAPYJE
2012-03-04
(data)
VI Registrų centro Siaulės miesto žemėlapyje
Inžinierė operatorė
Sicfanija Bielskienė
(parašas) (pavardė) (vardas, pavardė)

Su paženklinimais vietovėje žemės sklypo ribomis, aprašytomis . . . 2112 . . . m.
01-17, 09-24 d. žemės sklypo paženklinimo-parodymo akte, ir nustatytu plotu sutinku:
Žemės savininkas (naudotojas):
VI Tytuvėnų miškų urėdija
(vardas, pavardė) (parašas) (data) 2012.12.20

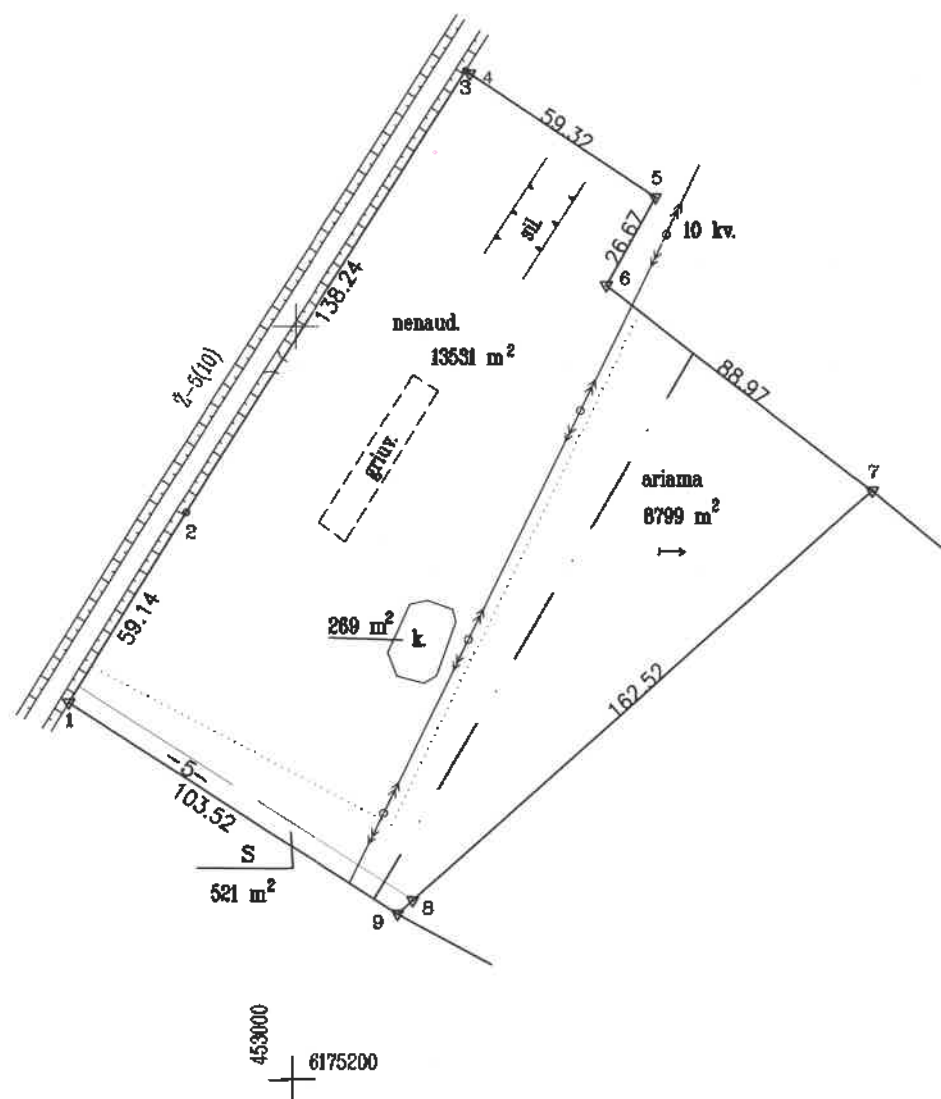
Nacionalinė žemės tarnyba prie Žemės ūkio ministerijos
Radvilišio skyrius
Patikrino: Rimvydas Dičiūnas
Suderino: Vėdėdė pareigė, Algirdas Gedminas
(parašas) (pavardė) (vardas, pavardė) (data) 2013.01.09

V.I. Valstybinis miškotvarkos institutas
LICENCIJOS NR.G-804-(545) IŠDUOTA 2008.09.25
Pareigos Parašas Vardas, pavardė Data
Skyriaus vedėjas Marius Lankininkas 2012-09-25
Vyresn. specialistas Petras Daniulis 2012-09-25
VALSTYBĖS ĮMONĖ VALSTYBINIS MIŠKOTVARKOS INSTITUTAS A.V.

Žemės sklypo išdėstymo schema



ŽEMĖS SKLYPO PLANAS M 1:2000 Sklypo plotas 23120 m²



Linijų anotacijų lentelė	
Gretimybė	Atstumas
3-4	1.33
8-9	5.43

Kadastras:	vietovė	Acokavų	blokas	sklypas
	Žemės sklypo kadastro Nr.	7 1 0 1 0 0 0 1		6 0

Sklypo Nr.	Proj. 524
Kaimas (miestelis)	Zostarėių
Seniūnija	Siaulėnų
Miestas (rajonas)	Radviliškio
Apskritis	Šiaulių

Gretimybė	Gretimo žemės sklypo kadastro Nr.	Pastabos
1-3		Siaulėnų sen., kelias 10m pl.
3-7	7101/0001: 46	
7-9	7101/0001: 37	
9-1	7101/0001: 20	

Su paženklinimais vietovėje žemės sklypo ribomis, aprašytomis . 2012 m.
men. 24. d. žemės sklypo paženklinimo-parodymo akte, ir nustatytu plotu sutinku:
Žemės savininkas (naudotojas):

VI Tytuvėnų miškų urėdija
(vardas, pavardė) (parašas) (data) 2012.12.20

Nacionalinė žemės tarnyba prie Žemės ūkio ministerijos
Radviliškio skyrius
Patikrino: Rimvydas Dičiūnas
Suderino: Le. vedėjo pareigos (parašas) (data) 2013.01.04
Aldas Gedminas (vardas, pavardė)

V.I. Valstybinis miškotvarkos institutas
LICENCIJOS NR.G-804-(545) IŠDUOTA 2008.09.25

Pareigos	Parašas	Vardas, pavardė	Data
Skyriaus vedėjas		Marius Lankininkas	2012-09-25
vyresn. specialistas		Petras Daniušis	2012-09-25

A.V.

ŽEMĖS SKLYPO RIBOS
PAŽYMĖTOS KADASTRO ŽEMĖLARYJE
20 12 03 04
(data)
VI Registru centro Šiaulių filialas
Inžinierė operatorė
Stefanija Bielskienė
(parašas) (parašas) (vardas, pavardė)

Žemės sklypo išdėstymo schema



ŽEMĖS SKLYPO PLANAS M 1:5000

Sklypo plotas 131348 m²

Kadastro:	vietovė	Acokavų	blokas	sklypas
	Žemės sklypo	kadastro Nr.	7 1 0 1 0 0 0 2	49

Gatvė, namo Nr.	proj. Nr. 481
Kaimas (miestelis)	Gražvydų v.s.
Seniūnija	Siaulėnų
Miestas (rajonas)	Radviliskio
Apkritis	Siaulių

Gretimybė	Gretimio žemės sklypo kadastro Nr.	Pastabos
1-6	7101/0007:14	10m pločio griovys
6-15	7101/0002:34	12m pločio griovys
15-22		8m pločio kelias
22-1	7101/0002:10	

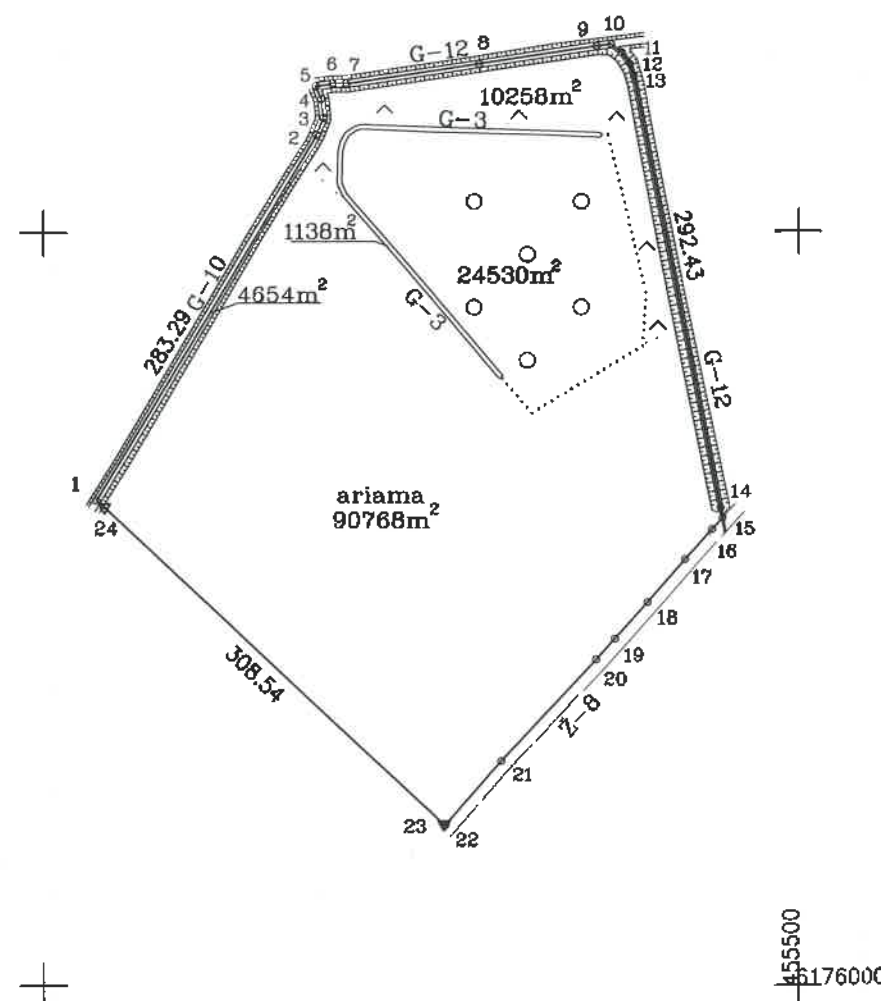
Su paženklinimais vietovėje žemės sklypo ribomis, aprašytomis 2012 m. 01 mėn. 18 d. žemės sklypo paženklinimo-parodymo akte, ir nustatyto ploto sutinku žemės savininkas (naudotojas) Vyriausiasis miškininkas VI Tytuvėnų miškų urėdija (pavardė) (data)

Nacionalinės žemės tarnybos prie Žemės ūkio ministerijos
Radviliskio skyrius
Patikrino: Vyriausiasis specialistas Rimvydas Dičiūnas 2013.01.04
Suderino: Vėdėjo pareigias Algirdas Gedminas (pavardė) (data)

V.Į. Valstybinis miškotvarkos institutas
LICENCIJOS NR.G-804-(545) IŠDUOTA 2008.09.25

Pareigos	Parašas	Vardas, pavardė	Data
Sklypus vedėjas		Marius Lankininkas	2012-07-30
Jaunesn. specialistas		Vaidas Rozenbergas	2012-07-30

Linijų anotacijų lentelė	
Gretimybė	Atstumas
2-3	11.83
3-4	12.62
4-5	9.32
5-6	11.38
6-7	8.81
7-8	88.43
8-9	77.85
9-10	9.78
10-11	8.69
11-12	8.99
12-13	8.79
14-15	6.73
15-16	10.36
16-17	26.64
17-18	37.63
18-19	32.58
19-20	18.52
20-21	91.46
21-22	56.39
22-23	0.91
24-1	6.73



ŽEMĖS SKLYPO RIBOS
PAŽYMĖTOS KADASTRO ŽEMĖLAPYJE
2012-03-04
VI Registru centro Siauliu filialas
Inžinierė operatorė
Slepiūnija Bielskienė
(pavardė) (data)